

Российская Федерация
Общество с ограниченной ответственностью
«Терра»

Заказчик: АО «Самараинвестнефть»

ПРОЕКТ МЕЖЕВАНИЯ ТЕРРИТОРИИ

**«Обустройство Северо-Успенского нефтяного месторождения. ВЛ-10 кВ»
на территории сельского поселения Сергиевск
муниципального района Сергиевский
Самарской области**

Раздел 5. «Проект межевания территории. Графическая часть»
Раздел 6. «Проект межевания территории. Пояснительная записка»

Директор



А.С. Доронин

Начальник землеустроительного отдела



Н.А. Барина

Самара 2018 г.

№	Наименование	Стр.
1	2	3
Раздел 5. « Проект межевания территории. Графическая часть»		
1	Чертеж межевания территории	
Раздел 6. « Проект межевания территории. Пояснительная записка»		
1	Исходные данные	3
2	Сведения о земельных участках, предоставленных для размещения линейного и площадного объекта	3
3	Перечень координат характерных точек образуемых земельных участков и частей земельных участков	8

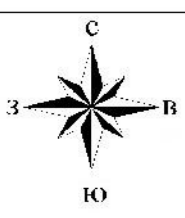
Инд. №	Подп. и дата	Взам. инв.

Изм.	Кол.уч	Лист	№ док.	Подп.	Дата

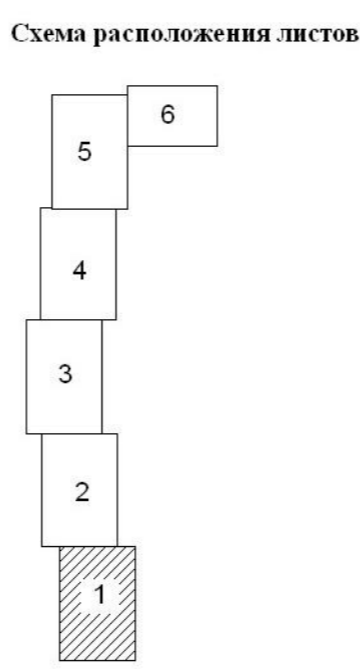
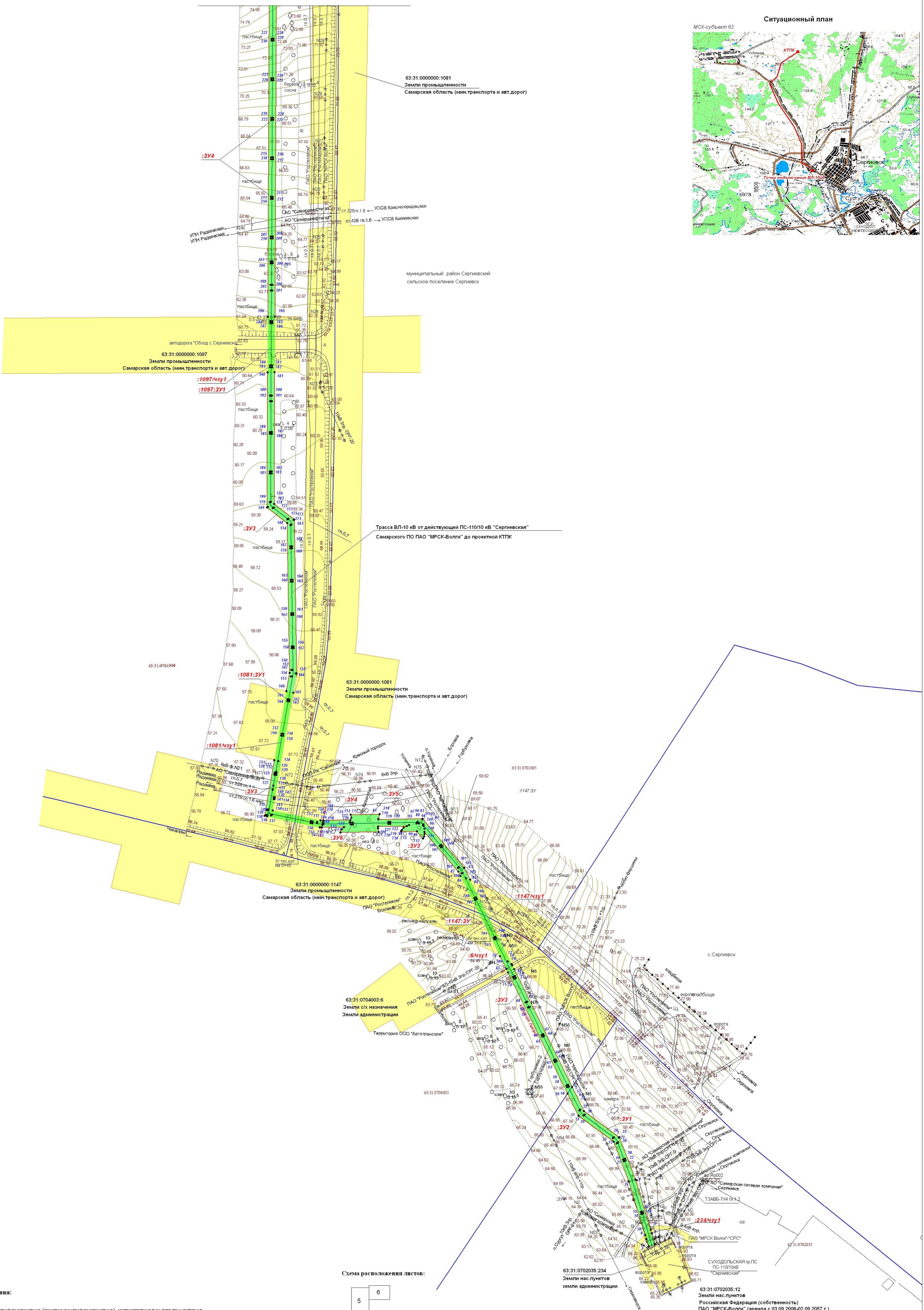
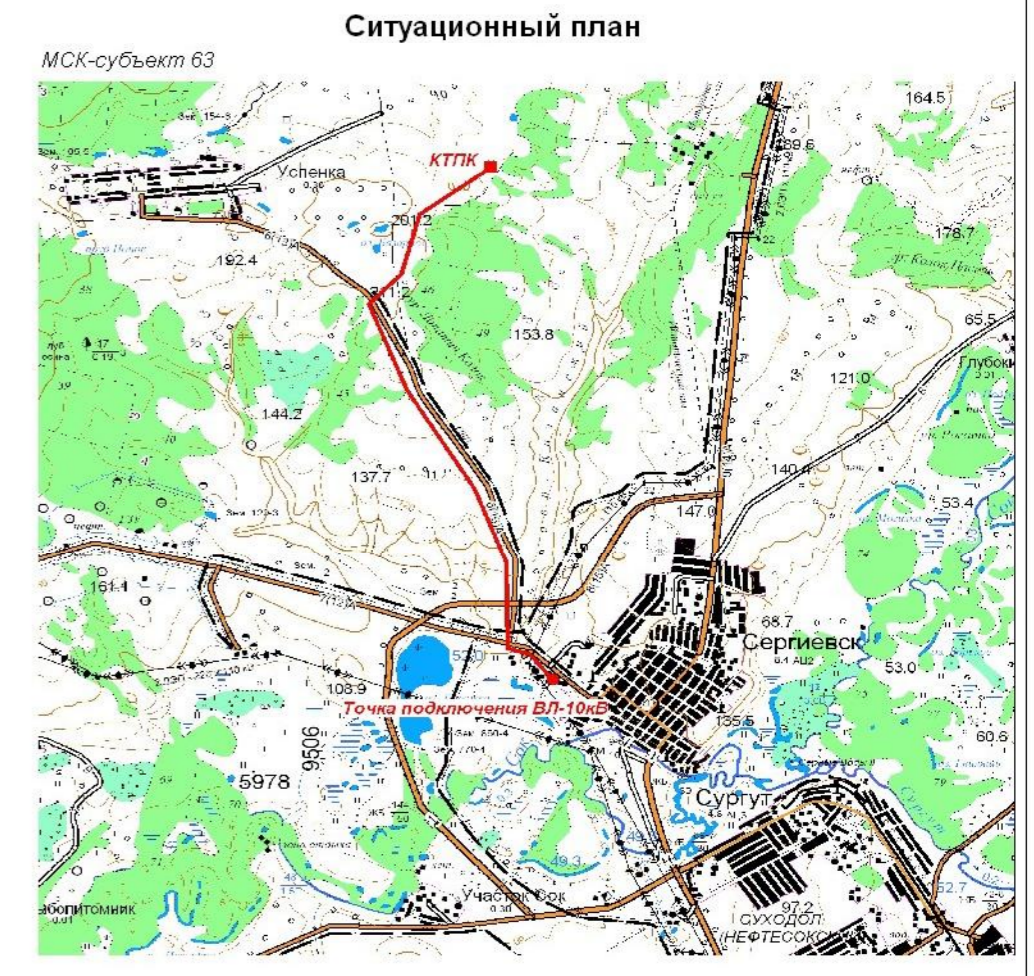
Содержание

Лист

3

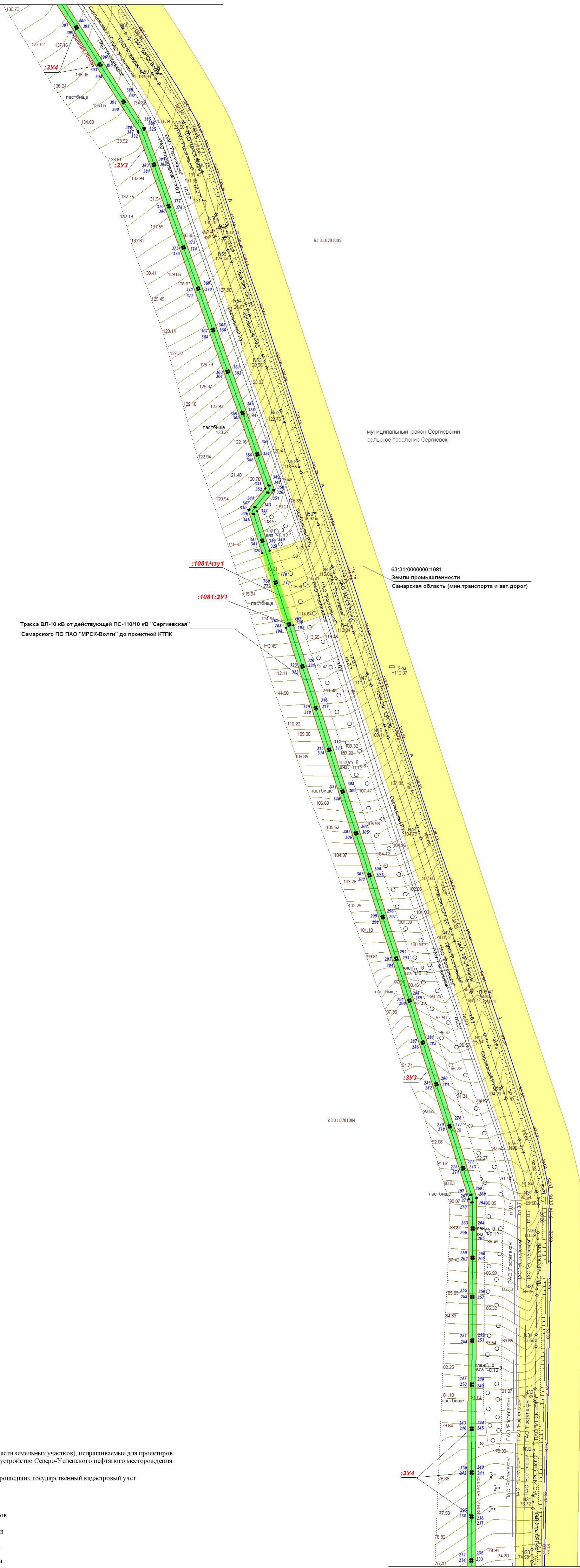
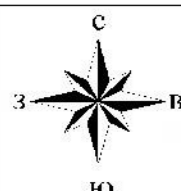


Линия сводки с листом 1



- Условные обозначения:
- границы земельных участков, прошедших государственной кадастровый учет
 - границы земельных участков (частей земельных участков), испрашиваемые для проектов АО «Самаринвестнефть» «Обустройство Северо-Успенского нефтяного месторождения»
 - ось проектируемой ВЛ-10 кВ
 - границы кадастровых кварталов
 - устанавливаемые красные линии
- 63:31:0701004 кадастровый номер участка
63:31:0701004 кадастровый номер квартала
1 номер поворотных точек образуемых земельных участков (частей земельных участков)

				Заказчик: АО «Самаринвестнефть» Наименование работ: «Обустройство Северо-Успенского нефтяного месторождения, ВЛ-10 кВ» Местоположение: Самарская область, Сергеевский район, сельское поселение Сергеевское		
Изм.	Кол-во	Лист	Редок.	Подпись	Дата	
Г. инженер	Ниронов					Проект межевания территории
Составил	Назарова					Основная часть
Проверил	Барина					Чертеж межевания территории
				М 1:2 000		000 «Терра» г. Самара 2018 год
Страница		Лист		Листов		
П		1		6		



Трасса ВЛ-10 кВ от действующей ПС-110/10 кВ "Сергиевская" Самарского ПО ПАО "МРСК-Волга" до проектной КТПК

Муниципальный район Сергиевский
сельское поселение Сергиевск

63:31.0000000:1081
Земли промышленности
Самарская область (мин. транспорта и авт. дорог)

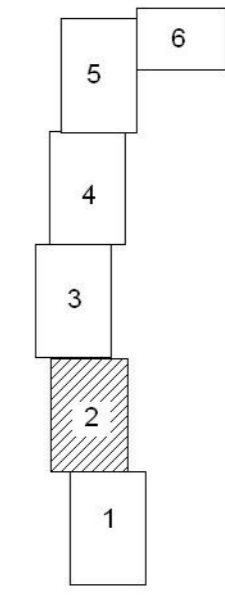
:1081:3У1
:1081:3У1

63:31.0701004

:3У4

Линия сводки с листом 1

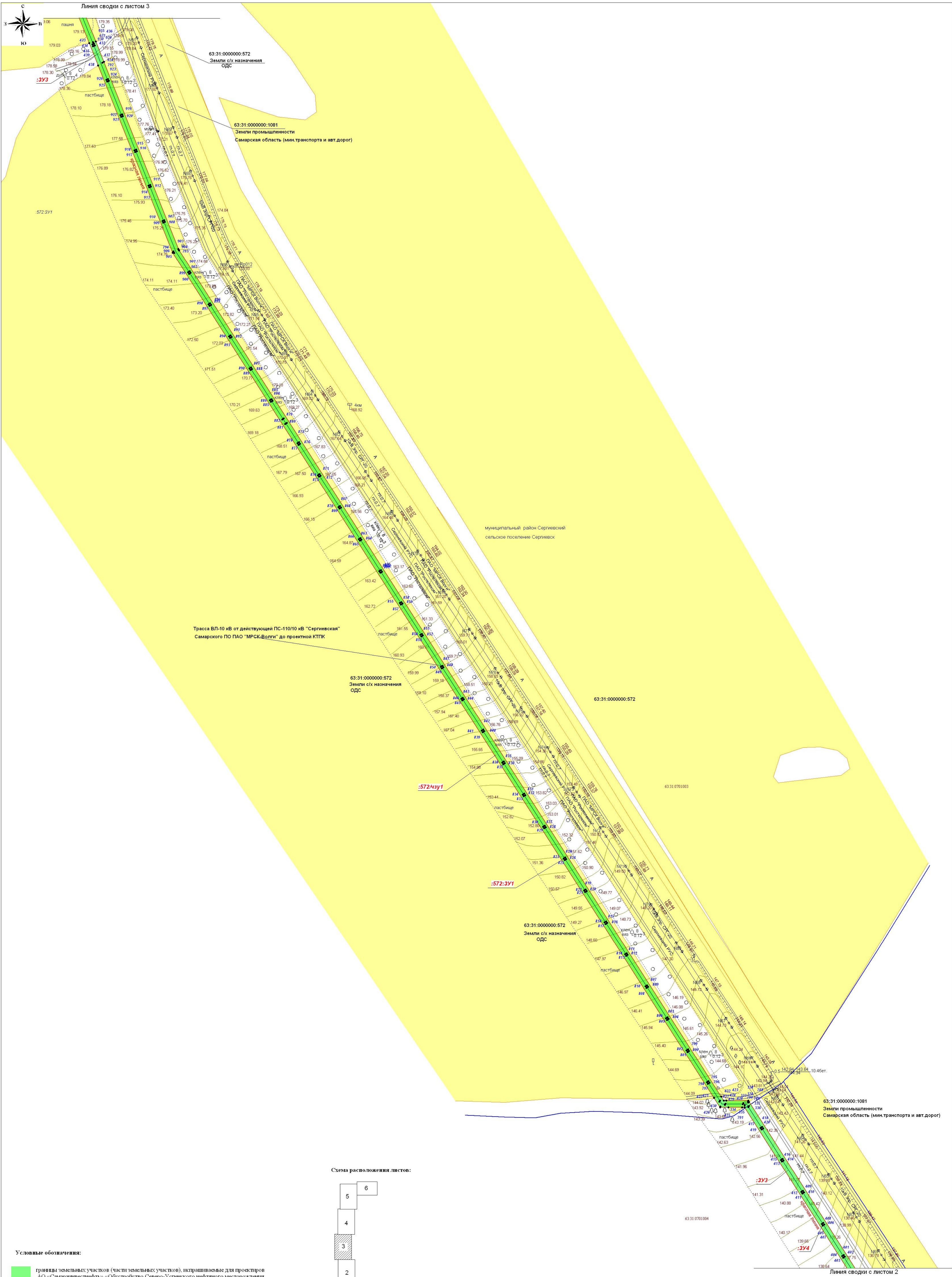
Схема расположения листов:



Условные обозначения:

- границы земельных участков (частей земельных участков), испрашиваемые для проектов АО «Самаринвестнефть» «Обустройство Северо-Успенского нефтяного месторождения»
- границы земельных участков, прошедших государственный кадастровый учет
- ось проектируемой ВЛ-10 кВ
- границы кадастровых кварталов
- устанавливаемые красные линии
- 63:31.0701004 кадастровый номер участка
- 63:31.0701004 кадастровый номер квартала
- 1 номер поворотных точек образуемых земельных участков (частей земельных участков)

					Заказчик: АО «Самаринвестнефть»		
					Наименование работ: «Обустройство Северо-Успенского нефтяного месторождения. ВЛ-10 кВ»		
					Местоположение: Самарская область, Сергиевский район, сельское поселение Сергиевск		
Изм.	Кол.ч.	Лист	№ док.	Подпись	Дата		
Глинжер	Ниронов					Проект межевания территории	Лист 6
Коставил	Назарова					Основная часть	Лист 2
Проверил	Барынова					Чертеж межевания территории	Лист 1
						М 1:2 000	
						ООО «Терра» г. Самара 2018 год	



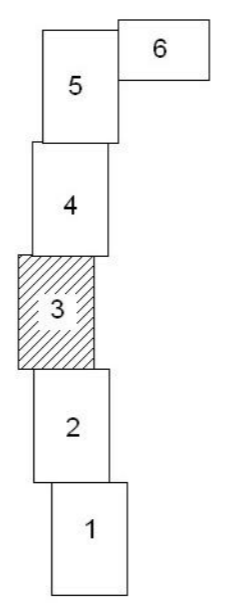
Линия сводки с листом 3

Трасса ВЛ-10 кВ от действующей ПС-110/10 кВ "Сергиевская" Самарского ПО ПАО "МРСК-Волга" до проектной КТПК

Муниципальный район Сергиевский
сельское поселение Сергиевск

Линия сводки с листом 2

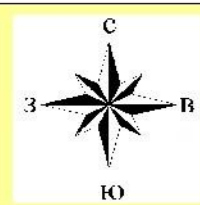
Схема расположения листов:



Условные обозначения:

- границы земельных участков (частей земельных участков), испрашиваемые для проектов АО «Самаринвестнефть» «Обустройство Северо-Успенского нефтяного месторождения»
- границы земельных участков, прошедших государственный кадастровый учет
- ось проектируемой ВЛ-10 кВ
- границы кадастровых кварталов
- устанавливаемые красные линии
- 63:31:0701004:4 кадастровый номер участка
- 63:31:0701004 кадастровый номер квартала
- 1 номер поворотных точек образуемых земельных участков (частей земельных участков)

		Заказчик: АО «Самаринвестнефть»			
		Наименование работ: «Обустройство Северо-Успенского нефтяного месторождения. ВЛ-10 кВ»			
		Местоположение: Самарская область, Сергиевский район, сельское поселение Сергиевск			
Изм.	Колуч.	Лист	№ док.	Подпись	Дата
Г	Л	3			
Составил	Назарова	Проект межевания территории		Стация	Лист
Проверил	Баринава	Основная часть		П	3
Чертеж межевания территории				000 "Терра"	
М 1:2 000				г. Самара 2018 год	



Линия сводки с листом 5



Трасса ВЛ-10 кВ от действующей ПС-110/10 кВ "Сергиевская" Самарского ПО ПАО "МРСК-Волга" до проектной КТПК

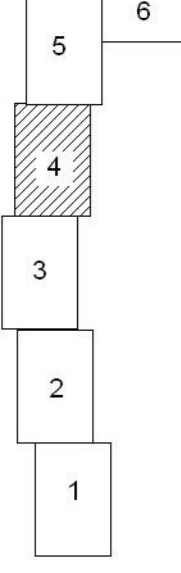
63:31:0000000:1081
Земли пром.
Самарская область (мин. транспорта и авт. дорог)

63:31:0000000:572
Земли с/х назначения
ОДС

муниципальный район Сергиевский
сельское поселение Сергиевск

63:31:0000000:572
Земли с/х назначения
ОДС

Схема расположения листов:



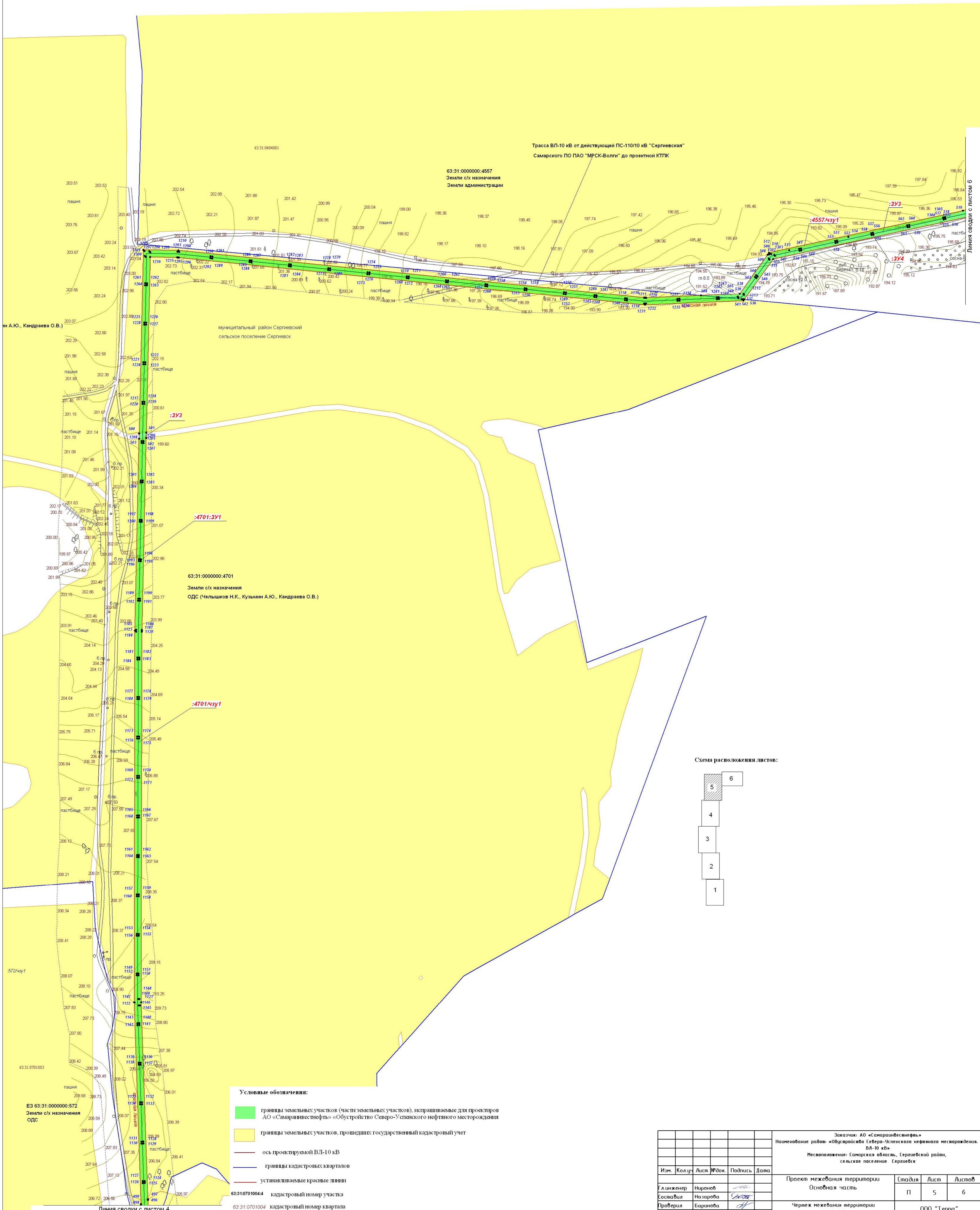
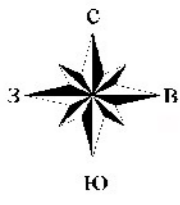
Условные обозначения:

- границы земельных участков (части земельных участков), испрашиваемые для проектиров АО «Самараинвестнефть» «Обустройство Северо-Успенского нефтяного месторождения»
- границы земельных участков, прошедших государственной кадастровый учет
- ось проектируемой ВЛ-10 кВ
- границы кадастровых кварталов
- устанавливаемые красные линии

63:31:0701004.4 кадастровый номер участка
63:31:0701004 кадастровый номер квартала

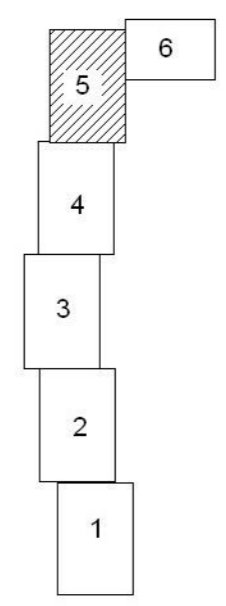
1 номер поворотных точек образуемых земельных участков (частей земельных участков)

Заказчик: АО «Самараинвестнефть»				
Наименование работ: «Обустройство Лебера-Испинского нефтяного месторождения. ВЛ-10 кВ»				
Местоположение: Самарская область, Сергиевский район, сельское поселение Сергиевск				
Изм.	Кол-во	Лист	№ док.	Подпись
Г.И. инженер	Идионов			
Составил	Назарова			
Проверил	Барина			
Проект межевания территории		Стадия	Лист	Листов
Основная часть		П	4	6
Чертеж межевания территории		000 "Терра"		
М 1:2 000		г. Самара 2018 год		

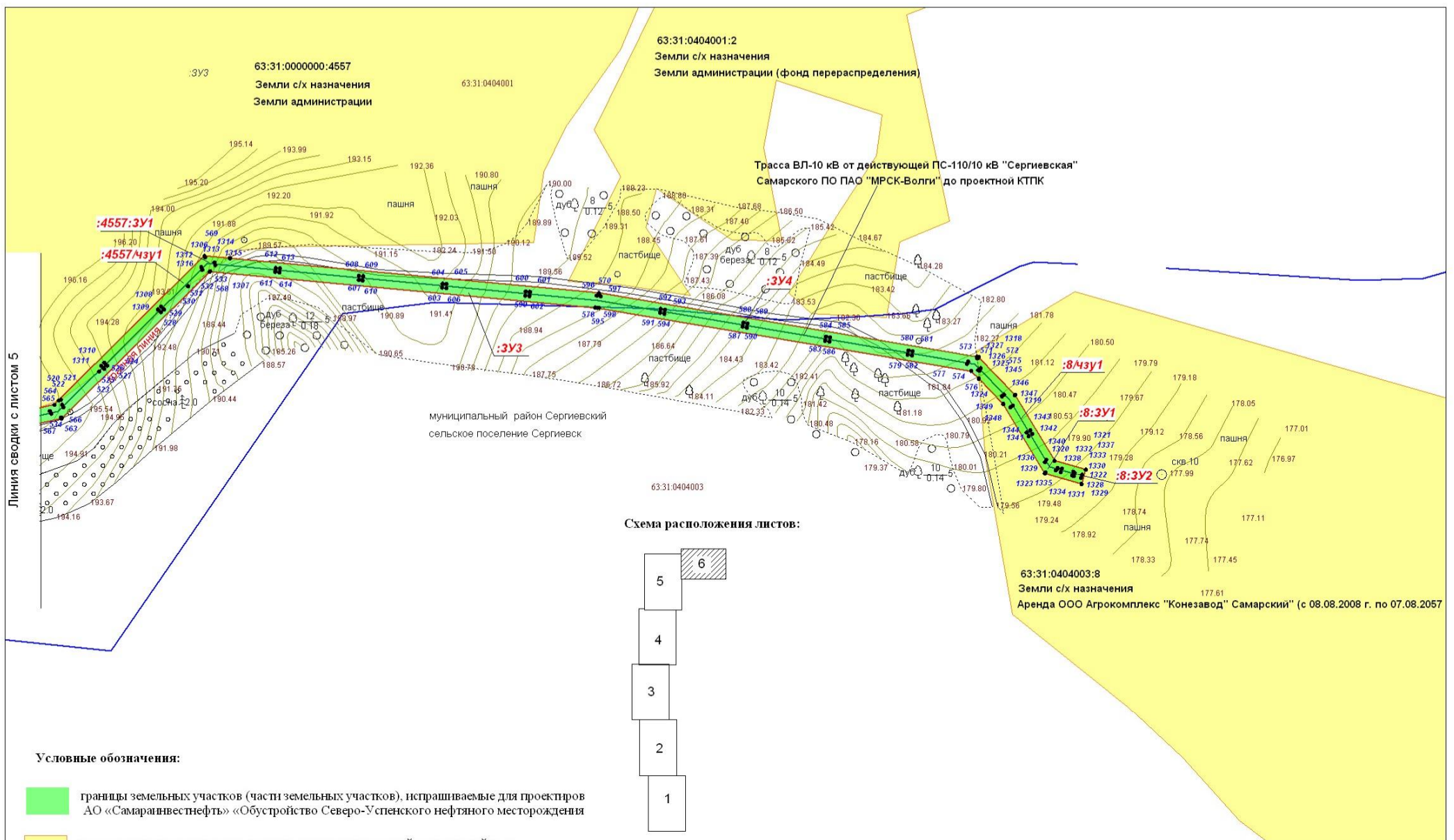


- Условные обозначения:**
- границы земельных участков (части земельных участков), испрашиваемые для проектов АО «Самаранефтегаз» «Обустройство Северо-Успенского нефтяного месторождения»
 - границы земельных участков, прошедших государственный кадастровый учет
 - ось проектируемой ВЛ-10 кВ
 - границы кадастровых кварталов
 - устанавливаемые красные линии
 - кадастровый номер участка
 - кадастровый номер квартала
 - номер поворотных точек образующих земельных участков (частей земельных участков)

Схема расположения листов:



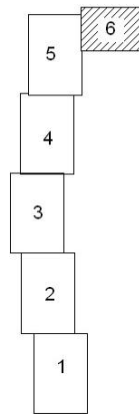
					Заказчик: АО «Самаранефтегаз»				
					Наименование работ: «Обустройство Северо-Успенского нефтяного месторождения. ВЛ-10 кВ»				
					Местоположение: Самарская область, Сергиевский район, сельское поселение Сергиевск				
Изм.	Колуч.	Лист	Ифок.	Подпись	Дата	Проект межевания территории	Стадия	Лист	Листов
						Основная часть	П	5	6
Главинженер	Ишинов					Чертеж межевания территории			
Составил	Назарова					М 1:2 000			
Проверил	Баринаева								
							000 "Терра" г. Самара 2018 год		



Условные обозначения:

- границы земельных участков (части земельных участков), испрашиваемые для проектов АО «Самаранвестнефть» «Обустройство Северо-Успенского нефтяного месторождения»
- границы земельных участков, прошедших государственный кадастровый учет
- ось проектируемой ВЛ-10 кВ
- границы кадастровых кварталов
- устанавливаемые красные линии
- 63:31:0701004:4 кадастровый номер участка
- 63:31:0701004 кадастровый номер квартала
- 1 номер поворотных точек образуемых земельных участков (частей земельных участков)

Схема расположения листов:



Заказчик: АО «Самаранвестнефть» Наименование работ: «Обустройство Северо-Успенского нефтяного месторождения. ВЛ-10 кВ» Местоположение: Самарская область, Сергиевский район, сельское поселение Сергиевск					
Изм.	Кол.уч.	Лист	№ док.	Подпись	Дата
Проект межевания территории Основная часть				Стадия	Лист
Г. инженер Ниронов Составил Назарова Проверил Баринаова				П	6
Чертеж межевания территории М 1:2 000				Листов 6	
ООО «Терра» г. Самара 2018 год					

Раздел 6. « Проект межевания территории. Пояснительная записка »

1. Исходные данные

Основанием для разработки проекта межевания территории служит:

- Задание на проектирование по объекту АО «Самаринвестнефть»: «Обустройство Северо-Успенского нефтяного месторождения. ВЛ-10 кВ»;
- Градостроительный кодекс РФ от 29.12.2004 №190–ФЗ (с изменениями и дополнениями от 01.07.2017);
- Водный кодекс РФ от 03.06.2006 №74–ФЗ (с изменениями и дополнениями от 31.10.2016);
- Земельный кодекс РФ (с изменениями и дополнениями от 01.07.2017);
- «Генеральный план сельского поселения Сергиевск муниципального района Сергиевский Самарской области, утвержденный Решением Собрания Представителей сельского поселения Сергиевск муниципального района Сергиевский Самарской области №9 от 03.06.2013;
- Сведения из ЕГРН.

2. Сведения о земельных участках, предоставленных для размещения линейного и площадного объекта

Проект межевания территории выполнен в виде отдельного документа. Подготовка проекта межевания территории осуществляется применительно к застроенным и подлежащим застройке территориям с целью установления границ формируемых земельных участков предназначенных для размещения объектов капитального строительства федерального, регионального и местного значения.

Испрашиваемый земельный участок располагается на незастроенной территории, на землях сельскохозяйственного назначения свободной от застройки, в кадастровых кварталах 63:31:0404003, 63:31:0404001, 63:31:0402003, 63:31:0701003, 63:31:0701004, 63:31:0701005, 63:31:0704003, 63:31:0702035.

Проект межевания территории разработан на основании инженерно-технических, социально-экономических, экологических и историко-культурных

Инд. № подл.	Подп. и дата	Взам. инв. №

						Проект межевания территории. Пояснительная записка	Лист
Изм.	Кол.уч	Лист	№ док.	Подп.	Дата		3

условий, с учетом земельных участков, прошедших государственный кадастровый учет, в соответствии с системой координат МСК-63.

Действующих красных линий в границах проектируемого объекта нет. Отступы от красных линий отсутствуют. Проектируемые красные линии совпадают с границами проектируемого объекта.

Проектируемый объект АО «Самараинвестнефть»: «Обустройство Северо-Успенского нефтяного месторождения. ВЛ-10 кВ» находится на территории сельского поселения Сергиевск в муниципальном районе Сергиевский Самарской области.

Объекты культурного наследия в границах испрашиваемого земельного участка отсутствуют.

Работы по межеванию земельных участков проводятся в соответствии с Земельным кодексом РФ, Градостроительным кодексом РФ, Федеральным законом «О государственной регистрации недвижимости».

Размеры образуемых земельных участков под строительство объекта рассчитаны на основании:

- ВЛ-10 кВ, Нормы отвода земель, для электрических сетей напряжением 0,38-750 кВ № 14278 тм-т1, ширина полосы отвода составляет 8 м;
- с генпланом;
- с проектными решениями объекта.

Площадные характеристики сооружений, являющихся неотъемлемой частью линейных объектов.

Отводимые земельные участки для строительства объекта, относятся к землям сельскохозяйственного назначения.

Исходя из вышеперечисленных факторов, расчетов площадей для размещения планируемых объектов, категории земель, произведен предварительный расчет площадей земельных участков, представленный в таблице 1:

Изм.	Кол.уч	Лист	№ док.	Подп.	Дата

Изм.	Кол.уч	Лист	№ док.	Подп.	Дата	Проект межевания территории. Пояснительная записка	Лист
							4

Таблица 1

№	Номер кадастрового квартала	Номер земельного участка	Наименование объекта	Наименование правообладателей земельных участков	Категория земель	Кадастровый номер земельного участка	Общая площадь (кв.м)	в том числе		
								пашня (кв.м)	пастбище (кв.м)	прочие (кв.м)
Самарская область. Сергиевский муниципальный район сельское поселение Сергиевск										
I этап строительства										
1	63:31:0702035	:3У1	Земельный участок под трассу проектируемой ВЛ-10 кВ (краткосрочная аренда)	Земли администрации муниципального района Сергиевский Самарской области (сельское поселение Сергиевск)	Земли нас.пунктов	63:31:0702035	1 551,00	-	1 551,00	-
2	63:31:0702035	:3У2	Земельный участок под опоры проектируемой трассы ВЛ-10 кВ (долгосрочная аренда)	Земли администрации муниципального района Сергиевский Самарской области (сельское поселение Сергиевск)	Земли нас.пунктов	63:31:0702035	65,00	-	65,00	-
3	63:31:0702035	:234/чзу1	Земельный участок под трассу проектируемой ВЛ-10 кВ (краткосрочная аренда)	Земли администрации муниципального района Сергиевский Самарской области (сельское поселение Сергиевск)	Земли нас.пунктов	63:31:0702035:234	37,00	-	-	37,00
4	63:31:000000 63:31:0704003 63:31:0701005 63:31:0701004 63:31:0701003 63:31:0402003 63:31:0404001 63:31:0404003	:3У3	Земельный участок под трассу проектируемой ВЛ-10 кВ (краткосрочная аренда)	Земли администрации муниципального района Сергиевский Самарской области (сельское поселение Сергиевск)	Земли с.-х. назначения	63:31:0000000	29 962,00	1 896,00	28 066,00	-
5	63:31:0000000 63:31:0704003 63:31:0701005 63:31:0701004 63:31:0701003 63:31:0404001 63:31:0404003	:3У4	Земельный участок под опоры проектируемой трассы ВЛ-10 кВ (долгосрочная аренда)	Земли администрации муниципального района Сергиевский Самарской области (сельское поселение Сергиевск)	Земли с.-х. назначения	63:31:0000000	879,00	81,00	798,00	-
6	63:31:0704003	:6/чзу1	Земельный участок под трассу проектируемой ВЛ-10 кВ (краткосрочная аренда)	Комаров Анатолий Александрович	Земли с.-х. назначения	63:31:0704003:6	38,00	-	38,00	-
7	63:31:0000000 63:31:0704003 63:31:0701005	:1147/чзу1	Земельный участок под трассу проектируемой ВЛ-10 кВ (краткосрочная аренда)	Самарская область (министерство транспорта и автомобильных дорог Самарской области)	Земли промышленности, энергетики, транспорта, связи, радиовещания, телевидения, информатики, земли для обеспечения космической деятельности, земли обороны, безопасности и земли иного специального назначения	63:31:0000000:1147	823,00	-	-	823,00
8	63:31:0000000 63:31:0704003 63:31:0701005	:1147:3У1	Земельный участок под опоры проектируемой трассы ВЛ-10 кВ (долгосрочная аренда)	Самарская область (министерство транспорта и автомобильных дорог Самарской области)	Земли промышленности, энергетики, транспорта, связи, радиовещания, телевидения, информатики, земли для обеспечения	63:31:0000000:1147	10,00	-	-	10,00

Изм.	Кол.уч	Лист	№ док.	Подп.	Дата

					космической деятельности, земли обороны, безопасности и земли иного специального назначения					
9	63:31:0000000 63:31:0701005 63:31:0701003	:ЗУ5	Земельный участок под трассу проектируемой ВЛ-10 кВ (вырубка) (краткосрочная аренда)	Земли администрации муниципального района Сергиевский Самарской области (сельское поселение Сергиевск)	Земли с.-х. назначения	63:31:0000000	1 188,00	-	-	1 188,00
10	63:31:0000000 63:31:0701005 63:31:0701003	:ЗУ6	Земельный участок под опоры проектируемой трассы ВЛ-10 кВ (вырубка) (долгосрочная аренда)	Земли администрации муниципального района Сергиевский Самарской области (сельское поселение Сергиевск)	Земли с.-х. назначения	63:31:0000000	10,00	-	-	10,00
11	63:31:0000000 63:31:0701003 63:31:0701004 63:31:0701005	:1081/чзу1	Земельный участок под трассу проектируемой ВЛ-10 кВ (краткосрочная аренда)	Самарская область (министерство транспорта и автомобильных дорог Самарской области)	Земли промышленности, энергетики, транспорта, связи, радиовещания, телевидения, информатики, земли для обеспечения космической деятельности, земли обороны, безопасности и земли иного специального назначения	63:31:0000000:1081	2 115,00	-	-	2 115,00
12	63:31:0000000 63:31:0701005 63:31:0701004	:1081:ЗУ1	Земельный участок под опоры проектируемой трассы ВЛ-10 кВ (долгосрочная аренда)	Самарская область (министерство транспорта и автомобильных дорог Самарской области)	Земли промышленности, энергетики, транспорта, связи, радиовещания, телевидения, информатики, земли для обеспечения космической деятельности, земли обороны, безопасности и земли иного специального назначения	63:31:0000000:1081	70,00	-	-	70,00
13	63:31:0701004 63:31:0000000	:1097/чзу1	Земельный участок под трассу проектируемой ВЛ-10 кВ (краткосрочная аренда)	Самарская область (министерство транспорта и автомобильных дорог Самарской области)	Земли промышленности, энергетики, транспорта, связи, радиовещания, телевидения, информатики, земли для обеспечения космической деятельности, земли обороны, безопасности и земли	63:31:0000000:1097	494,00	-	-	494,00

Интв. № подл.	Подп. и дата	Взам. инв. №

Изм.	Кол.уч	Лист	№ док.	Подп.	Дата

Проект межевания территории. Пояснительная записка

					ного специального назначения					
14	63:31:0701004 63:31:0000000	:1097:3У1	Земельный участок под опоры проектируемой трассы ВЛ-10 кВ (долгосрочная аренда)	Самарская область (министерство транспорта и автомобильных дорог Самарской области)	Земли промышленн ости, энергетики, транспорта, связи, радиовещани я, телевидения, информатики , земли для обеспечения космической деятельности, земли обороны, безопасности и земли ного специального назначения	63:31:0000 000:1097	10,00	-	-	10,00
15	63:31:0701003 63:31:0000000	:572/чзу1	Земельный участок под трассу проектируемой ВЛ-10 кВ (краткосрочная аренда)	Земли ОДС	Земли с.-х. назначения	63:31:0000 000:572	20 722,00	3 531,00	17 191,00	-
16	63:31:0701003 63:31:0000000	:572/3У1	Земельный участок под опоры проектируемой трассы ВЛ-10 кВ (долгосрочная аренда)	Земли ОДС	Земли с.-х. назначения	63:31:0000 000:572	430,00	86,00	344,00	-
17	63:31:0701003 63:31:0000000	:572/чзу2	Земельный участок под трассу проектируемой ВЛ-10 кВ (вырубка) (краткосрочная аренда)	Земли ОДС	Земли с.-х. назначения	63:31:0000 000:572	40,00	-	-	40,00
18	63:31:0701003	:3/чзу1	Земельный участок под трассу проектируемой ВЛ-10 кВ (краткосрочная аренда)	Земли администрации муниципального района Сергиевский Самарской области (сельское поселение Сергиевск)	Земли с.-х. назначения	63:31:0701 003:3	2 562,00	-	2 562,00	-
19	63:31:0701003	:3У1	Земельный участок под опоры проектируемой трассы ВЛ-10 кВ (долгосрочная аренда)	Земли администрации муниципального района Сергиевский Самарской области (сельское поселение Сергиевск)	Земли с.-х. назначения	63:31:0701 003:3	74,00	-	74,00	-
20	63:31:0402003 63:31:0000000	:4701/чзу1	Земельный участок под трассу проектируемой ВЛ-10 кВ (краткосрочная аренда)	Земли ОДС	Земли с.-х. назначения	63:31:0000 000:4701	13 633,00	-	13 633,00	-
21	63:31:0402003	:4701:3У1	Земельный участок под опоры проектируемой трассы ВЛ-10 кВ (долгосрочная аренда)	Земли ОДС	Земли с.-х. назначения	63:31:0000 000:4701	281,00	-	281,00	-
22	63:31:0404001	:4557/чзу1	Земельный участок под трассу проектируемой ВЛ-10 кВ (краткосрочная аренда)	Земли администрации муниципального района Сергиевский Самарской области (сельское поселение Сергиевск)	Земли с.-х. назначения	63:31:0000 000:4557	965,00	965,00	-	-
23	63:31:0404001	:4557:3У1	Земельный участок под опоры проектируемой трассы ВЛ-10 кВ (долгосрочная аренда)	Земли администрации муниципального района Сергиевский Самарской области	Земли с.-х. назначения	63:31:0000 000:4557	37,00	37,00	-	-

Интв. № подл.	Подп. и дата	Взам. инв. №

Изм.	Кол.уч	Лист	№ док.	Подп.	Дата

Проект межевания территории. Пояснительная
записка

Лист
7

			аренда)	(сельское поселение Сергиевск)							
24	63:31:0404003	:8/чзУ1	Земельный участок под трассу проектируемой ВЛ-10 кВ (краткосрочная аренда)	Аренда ООО Агрокомплекс «Конезавод «Самарский»	Земли с.-х. назначения	63:31:0404 003:8	597,00	597,00	-	-	
25	63:31:0404003	:8ЗУ1	Земельный участок под опоры проектируемой трассы ВЛ-10 кВ (долгосрочная аренда)	Аренда ООО Агрокомплекс «Конезавод «Самарский»	Земли с.-х. назначения	63:31:0404 003:8	80,00	80,00	-	-	
26	63:31:0404003	:8ЗУ2	Земельный участок под проектируемую площадку КТПК (долгосрочная аренда)	Аренда ООО Агрокомплекс «Конезавод «Самарский»	Земли с.-х. назначения	63:31:0404 003:8	7,00	7,00	-	-	
Итого по объекту строительства:								76 680	7 280	64 603	4 797

3. Перечень координат характерных точек границ зон планируемого размещения линейных объектов

Земельный участок под ВЛ-10 кВ (краткосрочная аренда)

:ЗУ1=1551 кв.м

Назв. точки	Координаты		Расстояние	Дирекционный угол
	X	Y		
1	5970879	241530,3		
2	5970867	241534	12,45	163°9'21"
3	5970864	241526,5	8,04	248°10'5"
4	5970873	241523,9	9,03	343°9'28"
1	5970879	241530,3	9	45°57'3"
14	5971038	241434,3		
5	5971046	241439,4	9,24	33°44'58"
6	5971018	241453	30,74	153°48'45"
7	5970989	241493,4	50,21	126°21'56"
8	5970941	241511,6	51,31	159°11'16"
9	5970883	241529	59,99	163°9'21"
10	5970877	241522,5	8,92	226°57'42"
11	5970938	241504,1	63,65	343°9'28"
12	5970984	241486,8	48,68	339°11'51"
13	5971013	241446,7	49,8	306°22'6"
14	5971038	241434,3	28,06	333°48'41"
15	5970903	241517,6		
16	5970904	241519,8	2,24	73°6'16"
17	5970902	241520,4	2,24	163°6'16"
18	5970901	241518,3	2,24	253°6'16"
15	5970903	241517,6	2,24	343°6'16"
19	5970963	241497,5		

Индв. № подл.	
Подп. и дата	
Взам. инв. №	

Изм.	Кол.уч	Лист	№ док.	Подп.	Дата

Проект межевания территории. Пояснительная
записка

Лист
8

20	5970964	241499,6	2,23	69°17'38"
21	5970962	241500,4	2,23	159°17'38"
22	5970961	241498,3	2,23	249°17'38"
19	5970963	241497,5	2,23	339°17'38"
23	5970988	241485,8		
24	5970989	241486,9	1,51	50°5'51"
25	5970989	241492,6	5,7	91°12'22"
26	5970983	241491,8	5,7	188°47'4"
27	5970982	241490,6	1,52	229°48'29"
23	5970988	241485,8	7,52	320°1'8"
32	5971019	241447,8		
28	5971020	241448,9	1,51	50°37'50"
29	5971014	241453,7	7,52	140°36'51"
30	5971013	241452,5	1,52	230°52'11"
31	5971014	241446,8	5,69	271°54'45"
32	5971019	241447,8	5,7	9°23'46"

Земельный участок под опоры ВЛ-10 кВ (долгосрочная аренда)

:ЗУ2=65 кв.м

Назв. точки	Координаты		Расстояние	Дирекционный угол
	X	Y		
15	5970903,31	241517,61		
16	5970903,96	241519,75	2,24	73°6'16"
17	5970901,82	241520,4	2,24	163°6'16"
18	5970901,17	241518,26	2,24	253°6'16"
15	5970903,31	241517,61	2,24	343°6'16"
19	5970963,43	241497,53		
20	5970964,22	241499,62	2,23	69°17'38"
21	5970962,13	241500,41	2,23	159°17'38"
22	5970961,34	241498,32	2,23	249°17'38"
19	5970963,43	241497,53	2,23	339°17'38"
23	5970987,68	241485,77		
24	5970988,65	241486,93	1,51	50°5'51"
25	5970988,53	241492,63	5,7	91°12'22"
26	5970982,9	241491,76	5,7	188°47'4"
27	5970981,92	241490,6	1,52	229°48'29"
23	5970987,68	241485,77	7,52	320°1'8"
31	5971013,52	241446,84		
32	5971019,14	241447,77	5,7	9°23'46"
28	5971020,1	241448,94	1,51	50°37'50"
29	5971014,29	241453,71	7,52	140°36'51"
30	5971013,33	241452,53	1,52	230°52'11"
31	5971013,52	241446,84	5,69	271°54'45"

Взам. инв. №	
Подп. и дата	
Инв. № подл.	

Изм.	Кол.уч	Лист	№ док.	Подп.	Дата

Проект межевания территории. Пояснительная записка

Земельный участок под ВЛ-10 кВ (краткосрочная аренда)

:234/чзу1=37 кв.м

Назв. точки	Координаты		Расстояние	Дирекционный угол
	X	Y		
9	5970883	241529		
1	5970879	241530,3	4,54	163°9'21"
4	5970873	241523,9	9	225°57'3"
10	5970877	241522,5	4,72	343°9'28"
9	5970883	241529	8,92	46°57'42"

Земельный участок под ВЛ-10 кВ (краткосрочная аренда)

:ЗУ3=29962 кв.м

Назв. точки	Координаты		Расстояние	Дирекционный угол
	X	Y		
54	5971180	241373,5		
5	5971046	241439,4	149,42	153°48'45"
14	5971038	241434,3	9,24	213°44'58"
55	5971176	241366,5	153,62	333°48'41"
54	5971180	241373,5	8,01	60°44'29"
56	5971049	241434,9		
57	5971047	241435,9	2,23	153°39'53"
58	5971046	241433,9	2,24	243°46'41"
59	5971048	241432,9	2,24	334°0'28"
56	5971049	241434,9	2,23	63°53'43"
60	5971077	241420,8		
61	5971075	241421,8	2,23	153°39'53"
62	5971074	241419,8	2,24	243°46'41"
63	5971076	241418,8	2,24	334°0'28"
60	5971077	241420,8	2,23	63°53'43"
64	5971106	241406,7		
65	5971104	241407,6	2,23	153°39'53"
66	5971103	241405,6	2,24	243°46'41"
67	5971105	241404,6	2,24	333°46'41"
64	5971106	241406,7	2,24	64°0'28"
68	5971143	241388,4		
69	5971137	241391,3	6,43	153°47'37"
70	5971136	241389,4	2,1	244°2'40"
71	5971142	241386,5	6,43	333°47'37"
68	5971143	241388,4	2,1	64°2'40"
72	5971172	241374,2		
73	5971170	241375,2	2,24	153°46'41"
74	5971169	241373,2	2,24	244°0'28"
75	5971171	241372,2	2,23	333°39'53"
72	5971172	241374,2	2,24	63°46'41"

Изн. № подл.	Подп. и дата	Взам. инв. №

Изм.	Кол.уч	Лист	№ док.	Подп.	Дата

Проект межевания территории. Пояснительная записка

76	5971195	241357,3		
77	5971189	241366,1	10,61	123°59'1"
78	5971186	241370,6	5,47	123°59'31"
79	5971184	241371,4	1,73	153°48'45"
700	5971180	241364,4	8,01	240°41'55"
76	5971195	241357,3	16,11	333°48'41"
81	5971351	241218,9		
82	5971351	241269,2	50,31	89°5'20"
83	5971296	241316,7	73,34	139°36'44"
84	5971282	241323,4	15,26	153°48'45"
85	5971284	241318,8	4,94	290°48'16"
86	5971286	241312,5	6,8	290°51'16"
87	5971291	241310	5,68	333°48'41"
88	5971337	241271,3	59,65	319°36'37"
89	5971340	241271,2	3,58	358°52'47"
90	5971343	241270,5	3,27	346°43'46"
91	5971344	241270	1	331°23'22"
92	5971345	241270,5	1,08	25°2'23"
93	5971351	241268,9	5,71	343°31'52"
94	5971348	241263,7	5,69	245°57'21"
95	5971347	241263	1,52	204°52'49"
96	5971346	241265	2,16	114°47'28"
97	5971346	241262,3	2,65	270°47'50"
98	5971344	241253,8	8,66	258°28'57"
99	5971343	241251,2	2,89	244°24'32"
100	5971343	241218,6	32,68	269°5'18"
81	5971351	241218,9	8,03	2°21'41"
101	5971296	241310,8		
102	5971295	241316,4	5,7	98°34'14"
103	5971290	241314,8	5,71	196°10'48"
104	5971289	241313,6	1,52	237°21'19"
105	5971295	241309,5	7,51	327°23'18"
101	5971296	241310,8	1,52	57°21'19"
106	5971322	241290,5		
107	5971320	241291,9	2,24	139°42'13"
108	5971319	241290,2	2,23	229°44'0"
109	5971320	241288,8	2,23	319°32'16"
106	5971322	241290,5	2,23	49°32'16"
110	5971350	241156,1		
111	5971350	241187,1	31,02	89°5'30"
112	5971348	241186,1	2,54	201°43'4"
113	5971342	241179,7	8,6	228°3'44"
114	5971342	241154,6	25,14	269°4'58"
115	5971344	241155,1	2,9	10°21'27"
116	5971346	241156,5	1,89	47°3'29"
117	5971347	241156,7	1,52	5°40'23"

Инд. № подл.	Подп. и дата	Взам. инв. №

Изм.	Кол.уч	Лист	№ док.	Подп.	Дата

Проект межевания территории. Пояснительная записка

118	5971347	241155,7	1,01	275°48'6"
110	5971350	241156,1	2,31	10°21'27"
119	5971348	241230,2		
120	5971348	241232,5	2,23	89°13'45"
121	5971346	241232,5	2,23	178°58'21"
122	5971346	241230,3	2,24	268°58'37"
119	5971348	241230,2	2,24	359°13'58"
123	5971418	241100,4		
124	5971417	241105	4,72	102°36'53"
125	5971405	241102,6	12,15	191°14'43"
126	5971404	241102,3	1,38	191°35'41"
127	5971404	241100,8	1,52	280°3'9"
128	5971402	241100,5	2,23	190°3'9"
129	5971401	241101,9	1,46	100°3'9"
130	5971389	241099,4	12,55	191°35'41"
131	5971385	241098,5	4,34	191°26'22"
132	5971384	241098,4	0,54	195°4'7"
133	5971362	241093,7	23,09	191°34'40"
134	5971362	241093,4	0,56	323°0'29"
135	5971361	241092,2	1,51	233°3'16"
136	5971356	241091	5,7	191°50'31"
137	5971356	241092,5	1,46	94°13'18"
138	5971354	241092,2	1,58	191°34'40"
139	5971355	241089,3	2,93	281°45'0"
123	5971418	241100,4	64,25	9°56'27"
140	5971860	241092,8		
141	5971860	241100,8	8	89°41'3"
142	5971710	241100,2	150,29	180°14'22"
143	5971692	241123,1	28,94	127°34'29"
144	5971517	241125,8	175,4	179°7'5"
145	5971495	241122	22,21	189°56'24"
146	5971497	241114,2	8,01	282°52'40"
147	5971518	241117,8	21,05	9°56'27"
148	5971688	241115,2	170,77	359°6'51"
149	5971706	241092,2	29,04	307°36'60"
140	5971860	241092,8	154,16	0°14'22"
150	5971521	241119,7		
151	5971521	241121,2	1,51	93°47'20"
152	5971517	241125,2	5,71	135°4'16"
153	5971514	241120,7	5,7	232°37'39"
154	5971514	241119,2	1,51	273°47'20"
150	5971521	241119,7	7,52	3°48'51"
155	5971548	241120,2		
156	5971548	241122,5	2,24	88°58'37"
157	5971546	241122,5	2,24	178°58'37"
158	5971546	241120,3	2,24	269°13'58"

Индв. № подл.	Подп. и дата	Взам. инв. №

Изм.	Кол.уч	Лист	№ док.	Подп.	Дата

Проект межевания территории. Пояснительная записка

155	5971548	241120,2	2,23	358°58'21"
159	5971586	241119,7		
160	5971586	241121,9	2,23	89°13'45"
161	5971584	241121,9	2,24	178°58'37"
162	5971584	241119,7	2,23	268°58'21"
159	5971586	241119,7	2,25	358°58'53"
163	5971624	241119,1		
164	5971624	241121,3	2,24	89°13'58"
165	5971622	241121,4	2,23	178°58'21"
166	5971622	241119,1	2,24	268°58'37"
163	5971624	241119,1	2,24	358°58'37"
167	5971662	241118,5		
168	5971662	241120,7	2,24	88°58'37"
169	5971660	241120,8	2,24	178°58'37"
170	5971660	241118,5	2,23	269°13'45"
167	5971662	241118,5	2,23	358°42'56"
171	5971693	241116,7		
172	5971692	241122,2	5,7	105°9'29"
173	5971686	241120	5,7	202°41'50"
174	5971686	241118,7	1,51	244°6'47"
175	5971693	241115,4	7,51	333°56'47"
171	5971693	241116,7	1,51	64°6'47"
176	5971713	241096,6		
177	5971706	241100	7,51	153°15'52"
178	5971705	241098,6	1,52	243°26'6"
179	5971707	241093,1	5,7	284°31'25"
180	5971712	241095,3	5,7	22°3'46"
176	5971713	241096,6	1,52	63°26'6"
181	5971747	241095,2		
182	5971747	241097,5	2,24	89°13'58"
183	5971745	241097,5	2,24	179°13'58"
184	5971745	241095,3	2,23	269°13'45"
181	5971747	241095,2	2,24	358°58'37"
185	5971792	241095,4		
186	5971792	241097,6	2,24	89°13'58"
187	5971790	241097,7	2,24	179°13'58"
188	5971790	241095,4	2,23	269°13'45"
185	5971792	241095,4	2,24	358°58'37"
189	5971833	241095,7		
190	5971833	241097,8	2,1	90°16'22"
191	5971827	241097,7	6,43	180°10'42"
192	5971827	241095,6	2,11	270°16'18"
189	5971833	241095,7	6,43	0°16'2"
193	5973242	240916,5		
194	5972655	241104,2	615,9	162°15'25"
195	5971923	241101,1	732,06	180°14'22"

Индв. № подл.	Подп. и дата	Взам. инв. №

Изм.	Кол.уч	Лист	№ док.	Подп.	Дата

Проект межевания территории. Пояснительная записка

196	5971923	241093,1	8	269°42'16"
197	5972654	241096,1	730,87	0°14'22"
198	5973239	240908,9	614,54	342°15'24"
193	5973242	240916,5	8,01	71°37'37"
199	5971960	241096,2		
200	5971960	241098,3	2,1	90°16'22"
201	5971953	241098,3	6,44	180°10'41"
202	5971953	241096,2	2,11	270°16'18"
199	5971960	241096,2	6,44	0°16'1"
203	5971986	241096,2		
204	5971986	241098,5	2,24	88°58'37"
205	5971984	241098,5	2,24	179°13'58"
206	5971984	241096,2	2,24	269°13'58"
203	5971986	241096,2	2,23	359°13'45"
207	5972015	241096,3		
208	5972015	241098,6	2,23	88°58'21"
209	5972013	241098,6	2,24	178°58'37"
210	5972013	241096,4	2,23	269°13'45"
207	5972015	241096,3	2,23	358°58'21"
211	5972060	241096,5		
212	5972060	241098,8	2,23	88°58'21"
213	5972058	241098,8	2,24	178°58'37"
214	5972058	241096,6	2,24	269°13'58"
211	5972060	241096,5	2,23	359°13'45"
215	5972105	241096,7		
216	5972105	241098,9	2,23	88°58'21"
217	5972103	241099	2,24	179°13'58"
218	5972103	241096,7	2,23	269°13'45"
215	5972105	241096,7	2,23	359°13'45"
219	5972150	241096,9		
220	5972150	241099,1	2,23	88°58'21"
221	5972148	241099,2	2,24	179°13'58"
222	5972148	241096,9	2,23	269°13'45"
219	5972150	241096,9	2,23	359°13'45"
223	5972195	241097,1		
224	5972195	241099,3	2,23	88°58'21"
225	5972193	241099,4	2,25	179°14'10"
226	5972193	241097,1	2,23	269°13'45"
223	5972195	241097,1	2,24	359°13'58"
227	5972240	241097,3		
228	5972240	241099,5	2,23	88°58'21"
229	5972238	241099,5	2,25	178°58'53"
230	5972238	241097,3	2,23	269°13'45"
227	5972240	241097,3	2,24	358°58'37"
231	5972285	241097,5		
232	5972285	241099,7	2,23	88°58'21"

Индв. № подл.	Подп. и дата	Взам. инв. №

Изм.	Кол.уч	Лист	№ док.	Подп.	Дата

Проект межевания территории. Пояснительная
записка

233	5972283	241099,7	2,24	178°58'37"
234	5972283	241097,5	2,24	269°13'58"
231	5972285	241097,5	2,23	359°13'45"
235	5972330	241097,7		
236	5972330	241099,9	2,23	88°58'21"
237	5972328	241099,9	2,24	178°58'37"
238	5972328	241097,7	2,24	269°13'58"
235	5972330	241097,7	2,23	359°13'45"
239	5972375	241097,8		
240	5972375	241100,1	2,23	88°58'21"
241	5972373	241100,1	2,24	178°58'37"
242	5972373	241097,9	2,24	269°13'58"
239	5972375	241097,8	2,23	359°13'45"
243	5972420	241098		
244	5972420	241100,3	2,23	88°58'21"
245	5972418	241100,3	2,24	178°58'37"
246	5972418	241098,1	2,23	269°13'45"
243	5972420	241098	2,23	358°58'21"
247	5972465	241098,2		
248	5972465	241100,4	2,23	88°58'21"
249	5972463	241100,5	2,24	178°58'37"
250	5972463	241098,2	2,24	269°13'58"
247	5972465	241098,2	2,23	359°13'45"
251	5972510	241098,4		
252	5972510	241100,6	2,23	88°58'21"
253	5972508	241100,7	2,24	178°58'37"
254	5972508	241098,4	2,24	269°13'58"
251	5972510	241098,4	2,23	359°13'45"
255	5972555	241098,6		
256	5972555	241100,8	2,23	88°58'21"
257	5972553	241100,9	2,24	178°58'37"
258	5972553	241098,6	2,24	269°13'58"
255	5972555	241098,6	2,23	359°13'45"
259	5972595	241098,8		
260	5972595	241101	2,24	88°58'37"
261	5972593	241101	2,24	179°13'58"
262	5972593	241098,8	2,23	269°13'45"
259	5972595	241098,8	2,23	358°58'21"
263	5972625	241098,9		
264	5972625	241101,1	2,23	89°13'45"
265	5972623	241101,1	2,23	179°13'45"
266	5972623	241098,9	2,23	268°58'21"
263	5972625	241098,9	2,24	359°13'58"
267	5972658	241097,4		
268	5972658	241098,9	1,52	82°27'18"
269	5972655	241103,6	5,69	123°28'0"

Индв. № подл.	Подп. и дата	Взам. инв. №

Изм.	Кол.уч	Лист	№ док.	Подп.	Дата

Проект межевания территории. Пояснительная
записка

270	5972651	241099,9	5,71	221°5'29"
271	5972651	241098,4	1,51	262°1'49"
267	5972658	241097,4	7,52	352°16'46"
272	5972687	241091		
273	5972685	241091,6	2,24	162°17'40"
274	5972684	241089,5	2,24	252°17'40"
275	5972686	241088,8	2,23	342°32'20"
272	5972687	241091	2,23	72°12'58"
276	5972730	241077,3		
277	5972728	241077,9	2,24	162°17'40"
278	5972727	241075,8	2,24	252°17'40"
279	5972729	241075,1	2,24	342°17'40"
276	5972730	241077,3	2,24	72°17'40"
280	5972773	241063,5		
281	5972771	241064,2	2,24	162°17'40"
282	5972770	241062,1	2,25	252°22'19"
283	5972772	241061,4	2,23	342°32'20"
280	5972773	241063,5	2,24	72°17'40"
284	5972816	241049,8		
285	5972813	241050,5	2,23	162°32'20"
286	5972813	241048,4	2,24	252°17'40"
287	5972815	241047,7	2,24	342°17'40"
284	5972816	241049,8	2,25	72°22'19"
288	5972858	241036,1		
289	5972856	241036,8	2,24	162°17'40"
290	5972856	241034,7	2,24	252°17'40"
291	5972858	241034	2,24	342°17'40"
288	5972858	241036,1	2,24	72°17'40"
292	5972901	241022,4		
293	5972899	241023,1	2,23	162°32'20"
294	5972899	241020,9	2,24	252°17'40"
295	5972901	241020,3	2,23	342°32'20"
292	5972901	241022,4	2,24	72°17'40"
296	5972944	241008,7		
297	5972942	241009,4	2,24	162°17'40"
298	5972941	241007,2	2,24	252°3'2"
299	5972944	241006,6	2,25	342°22'19"
296	5972944	241008,7	2,24	72°17'40"
300	5972987	240995		
301	5972985	240995,7	2,24	162°17'40"
302	5972984	240993,5	2,24	252°17'40"
303	5972986	240992,8	2,24	342°17'40"
300	5972987	240995	2,24	72°17'40"
304	5973030	240981,3		
305	5973028	240981,9	2,22	162°27'41"
306	5973027	240979,8	2,23	251°58'17"

Индв. № подл.	Подп. и дата	Взам. инв. №

Изм.	Кол.уч	Лист	№ док.	Подп.	Дата

Проект межевания территории. Пояснительная записка

307	5973029	240979,1	2,24	342°17'40"
304	5973030	240981,3	2,24	72°17'40"
308	5973073	240967,5		
309	5973071	240968,2	2,23	162°12'58"
310	5973070	240966,1	2,23	251°58'17"
311	5973072	240965,4	2,24	342°3'2"
308	5973073	240967,5	2,24	72°17'40"
312	5973116	240953,8		
313	5973113	240954,5	2,24	162°17'40"
314	5973113	240952,4	2,24	252°3'2"
315	5973115	240951,7	2,24	342°17'40"
312	5973116	240953,8	2,24	72°3'2"
316	5973158	240940,1		
317	5973156	240940,8	2,23	162°32'20"
318	5973156	240938,7	2,23	252°12'58"
319	5973158	240938	2,23	341°58'17"
316	5973158	240940,1	2,25	72°7'45"
320	5973201	240926,4		
321	5973199	240927,1	2,24	162°17'40"
322	5973199	240925	2,23	252°12'58"
323	5973201	240924,3	2,23	341°58'17"
320	5973201	240926,4	2,24	72°3'2"
324	5974075	240558		
325	5973751	240764,3	383,86	147°29'28"
326	5973381	240896,7	393,69	160°20'42"
327	5973359	240879,1	28,09	218°48'60"
328	5973318	240892,1	42,58	162°15'25"
329	5973316	240884,5	8,01	251°39'6"
330	5973360	240870,2	46,97	342°15'24"
331	5973382	240887,7	27,92	38°49'12"
332	5973748	240757,1	388,31	340°20'43"
333	5974068	240552,6	380,36	327°29'26"
334	5974068	240549,6	2,99	270°0'0"
335	5974071	240552,9	4,12	52°7'27"
336	5974069	240557,1	4,79	118°32'37"
337	5974070	240557,8	1,51	28°25'45"
338	5974074	240556,9	4,18	347°25'39"
324	5974075	240558	1,36	52°7'27"
339	5973330	240885,3		
340	5973328	240886	2,24	162°3'2"
341	5973327	240883,8	2,25	252°22'19"
342	5973329	240883,1	2,24	342°17'40"
339	5973330	240885,3	2,24	72°17'40"
343	5973363	240876,4		
344	5973363	240877,8	1,52	102°34'11"
345	5973355	240876,2	7,53	192°25'47"

Индв. № подл.	Подп. и дата	Взам. инв. №

Изм.	Кол.уч	Лист	№ док.	Подп.	Дата

Проект межевания территории. Пояснительная записка

346	5973356	240874,7	1,52	282°34'11"
347	5973360	240871,4	5,7	323°37'58"
343	5973363	240876,4	5,71	61°6'5"
348	5973385	240890,6		
349	5973385	240892,1	1,52	101°0'50"
350	5973381	240895,7	5,71	141°54'17"
351	5973378	240890,7	5,71	239°34'12"
352	5973378	240889,2	1,52	280°38'34"
348	5973385	240890,6	7,52	10°43'38"
353	5973418	240880,1		
354	5973416	240880,8	2,24	162°17'40"
355	5973416	240878,7	2,24	252°17'40"
356	5973418	240878	2,23	341°58'17"
353	5973418	240880,1	2,25	72°7'45"
357	5973461	240865		
358	5973459	240865,7	2,23	162°12'58"
359	5973458	240863,5	2,24	252°3'2"
360	5973460	240862,9	2,24	342°17'40"
357	5973461	240865	2,24	72°17'40"
361	5973503	240849,9		
362	5973501	240850,5	2,25	162°22'19"
363	5973500	240848,4	2,24	252°17'40"
364	5973503	240847,7	2,23	342°32'20"
361	5973503	240849,9	2,23	71°58'17"
365	5973546	240834,7		
366	5973543	240835,4	2,23	162°32'20"
367	5973543	240833,3	2,23	252°12'58"
368	5973545	240832,6	2,24	342°17'40"
365	5973546	240834,7	2,24	72°17'40"
369	5973588	240819,6		
370	5973586	240820,3	2,24	162°17'40"
371	5973585	240818,1	2,24	252°17'40"
372	5973587	240817,5	2,24	342°17'40"
369	5973588	240819,6	2,24	72°17'40"
373	5973630	240804,4		
374	5973628	240805,1	2,24	162°3'2"
375	5973628	240803	2,25	252°22'19"
376	5973630	240802,3	2,24	342°17'40"
373	5973630	240804,4	2,24	72°17'40"
377	5973673	240789,3		
378	5973671	240790	2,24	162°17'40"
379	5973670	240787,9	2,25	252°22'19"
380	5973672	240787,2	2,23	342°32'20"
377	5973673	240789,3	2,24	72°17'40"
381	5973715	240774,2		
382	5973713	240774,9	2,24	162°17'40"

Инд. № подл.	Подп. и дата	Взам. инв. №

Изм.	Кол.уч	Лист	№ док.	Подп.	Дата

Проект межевания территории. Пояснительная записка

383	5973712	240772,7	2,24	252°17'40"
384	5973714	240772	2,24	342°17'40"
381	5973715	240774,2	2,24	72°17'40"
385	5973751	240762,5		
386	5973750	240763,4	2,09	154°10'16"
387	5973747	240757,6	6,43	243°52'25"
388	5973749	240756,7	2,1	334°2'40"
385	5973751	240762,5	6,43	63°59'34"
389	5973780	240742,7		
390	5973778	240743,9	2,24	147°35'16"
391	5973777	240742	2,24	237°35'16"
392	5973779	240740,9	2,23	327°48'15"
389	5973780	240742,7	2,23	57°27'60"
393	5973818	240718,6		
394	5973816	240719,8	2,24	147°35'16"
395	5973815	240717,9	2,23	237°27'60"
396	5973816	240716,7	2,24	327°22'20"
393	5973818	240718,6	2,24	57°35'16"
397	5973856	240694,4		
398	5973854	240695,6	2,24	147°22'20"
399	5973853	240693,7	2,24	237°35'16"
400	5973854	240692,5	2,24	327°35'16"
397	5973856	240694,4	2,23	57°27'60"
401	5973894	240670,2		
402	5973892	240671,4	2,23	147°27'60"
403	5973890	240669,5	2,24	237°22'20"
404	5973892	240668,3	2,23	327°48'15"
401	5973894	240670,2	2,23	57°27'60"
405	5973932	240646		
406	5973930	240647,2	2,22	147°40'1"
407	5973928	240645,3	2,24	237°14'2"
408	5973930	240644,1	2,24	327°35'16"
405	5973932	240646	2,24	57°35'16"
409	5973969	240621,8		
410	5973968	240623	2,24	147°14'2"
411	5973966	240621,1	2,24	237°35'16"
412	5973968	240619,9	2,24	327°14'2"
409	5973969	240621,8	2,24	57°35'16"
413	5974007	240597,6		
414	5974006	240598,8	2,24	147°14'2"
415	5974004	240596,9	2,24	237°35'16"
416	5974006	240595,7	2,23	327°27'60"
413	5974007	240597,6	2,23	57°27'60"
417	5974045	240573,4		
418	5974043	240574,6	2,23	147°27'60"
419	5974042	240572,8	2,23	237°27'60"

Инд. № подл.	Подп. и дата	Взам. инв. №

Изм.	Кол.уч	Лист	№ док.	Подп.	Дата

Проект межевания территории. Пояснительная
записка

420	5974044	240571,6	2,23	327°27'60"
417	5974045	240573,4	2,23	57°27'60"
421	5974080	240516,4		
422	5974081	240525	8,71	80°39'4"
423	5974076	240528	5,64	147°21'32"
424	5974076	240530,9	2,9	90°0'0"
425	5974068	240533,6	8,43	161°36'58"
426	5974068	240523,6	9,94	270°0'0"
421	5974080	240516,4	13,46	327°21'32"
427	5974076	240523,5		
428	5974073	240530	7,52	119°44'8"
429	5974071	240529,2	1,52	209°36'16"
430	5974070	240523,9	5,7	250°57'41"
431	5974075	240522,7	5,71	348°28'24"
427	5974076	240523,5	1,52	29°36'16"
432	5975331	239780,1		
433	5975329	239781	2,15	155°26'8"
434	5975329	239779,3	1,85	248°14'46"
435	5975327	239780,1	2,25	158°20'26"
436	5975327	239782	1,97	68°14'46"
437	5975307	239791,3	22,37	155°26'8"
438	5975304	239786,1	6,07	237°56'56"
439	5975330	239775,6	28,48	338°17'26"
432	5975331	239780,1	4,68	76°17'48"
440	5975775	239617,5		
441	5975767	239621,9	8,6	148°51'31"
442	5975759	239615,2	11,13	217°10'14"
443	5975767	239611,3	8,99	334°20'51"
440	5975775	239617,5	10,2	37°10'7"
444	5975888	239703,1		
445	5975874	239703,1	13,24	180°0'0"
446	5975867	239697,1	9,93	217°10'14"
447	5975880	239697,1	13,24	0°0'0"
444	5975888	239703,1	9,93	37°10'7"
448	5976621	239595,1		
449	5976605	239597,9	16,58	170°5'15"
450	5976590	239599,5	15,04	174°5'40"
451	5976579	239598,2	10,93	186°39'35"
452	5976450	239620,5	131,38	170°14'1"
453	5976405	239627,3	45,55	171°25'36"
454	5976412	239620,3	10,05	315°47'1"
455	5976414	239620	2,13	351°49'28"
456	5976413	239624,4	4,59	106°24'3"
457	5976413	239625,8	1,52	65°27'44"
458	5976420	239622,6	7,52	335°14'27"
459	5976420	239621,2	1,52	245°7'11"

Индв. № подл.	Подп. и дата	Взам. инв. №

Изм.	Кол.уч	Лист	№ док.	Подп.	Дата

Проект межевания территории. Пояснительная записка

460	5976416	239619,7	3,8	204°0'12"
461	5976496	239608,2	80,92	351°49'28"
462	5976496	239609,6	1,39	80°12'1"
463	5976499	239609,2	2,25	350°17'12"
464	5976498	239607,9	1,33	260°12'1"
465	5976508	239606,5	9,66	351°49'28"
466	5976541	239600,2	33,1	349°1'38"
467	5976541	239601,9	1,76	80°12'1"
468	5976543	239601,5	2,24	350°14'37"
469	5976543	239599,8	1,8	260°12'1"
470	5976574	239593,7	31,65	349°1'38"
471	5976577	239593,4	3,17	354°32'32"
472	5976575	239595,3	2,35	128°48'59"
473	5976576	239596,8	1,51	87°20'45"
474	5976583	239596,5	7,51	357°37'59"
475	5976583	239595	1,51	267°43'28"
476	5976581	239593	2,65	226°29'26"
477	5976594	239591,8	12,55	354°32'32"
448	5976621	239595,1	27,97	6°39'39"
478	5976454	239616,8		
479	5976452	239617,2	2,23	170°12'1"
480	5976452	239615	2,23	260°12'1"
481	5976454	239614,6	2,23	350°12'1"
478	5976454	239616,8	2,23	80°12'1"
482	5976911	239553,7		
483	5976896	239556,9	15,1	167°45'25"
484	5976894	239557,2	2,43	172°9'13"
485	5976894	239557,1	0,05	267°56'44"
486	5976892	239557,2	2,23	178°12'7"
487	5976892	239557,5	0,29	87°57'17"
488	5976878	239559,4	13,86	172°9'13"
489	5976878	239556,3	3,1	263°28'58"
490	5976876	239556,5	2,1	173°26'57"
491	5976876	239559,7	3,15	83°23'39"
492	5976866	239561,1	10,21	172°9'13"
493	5976851	239562,1	15,32	176°4'8"
494	5976815	239567,1	35,9	172°5'11"
495	5976876	239554,8	62,66	348°45'40"
482	5976911	239553,7	34,71	358°1'51"
496	5976963	239559,9		
497	5976963	239559,9	0,59	178°1'46"
498	5976957	239552,1	9,51	235°18'43"
499	5976958	239552,1	0,59	358°1'51"
496	5976963	239559,9	9,52	55°18'3"
501	5977837	239558		
502	5977831	239557,9	6,06	181°15'47"

Индв. № подл.	Подп. и дата	Взам. инв. №

Изм.	Кол.уч	Лист	№ док.	Подп.	Дата

Проект межевания территории. Пояснительная записка

503	5977830	239549,9	8,08	263°4'53"
500	5977836	239550	6,06	1°15'48"
501	5977837	239558	8,08	83°5'26"
504	5977994	240190,3		
505	5977996	240234,5	44,21	87°33'12"
506	5978040	240266,4	54,89	35°31'51"
507	5978041	240268,3	1,95	78°9'42"
508	5978036	240267,6	4,7	188°4'24"
509	5978035	240268,4	1,51	147°9'3"
510	5978039	240274,7	7,51	57°0'29"
511	5978040	240273,9	1,51	327°9'3"
512	5978041	240270,4	3,68	285°44'20"
513	5978046	240290,8	20,92	78°9'42"
514	5978061	240358,3	69,13	77°21'25"
515	5978083	240466,4	110,31	78°34'16"
516	5978081	240466,8	2,03	168°5'5"
517	5978081	240469	2,24	78°8'16"
518	5978083	240468,6	2,17	348°8'16"
519	5978091	240488,9	21,64	69°52'5"
520	5978093	240498,9	10,27	77°45'13"
521	5978095	240501,3	3,38	45°14'45"
522	5978096	240502,5	1,24	69°52'5"
523	5978111	240523	25,47	53°48'2"
524	5978113	240525,2	3,01	46°3'53"
525	5978112	240525,8	0,77	135°10'51"
526	5978114	240527,3	2,23	45°21'45"
527	5978114	240526,8	0,74	315°21'45"
528	5978143	240556,2	40,77	46°3'53"
529	5978142	240556,3	0,16	135°10'51"
530	5978144	240557,9	2,23	45°10'55"
531	5978144	240557,8	0,12	315°21'45"
532	5978157	240570,7	17,96	46°3'53"
533	5978164	240582,4	14,01	56°33'6"
534	5978085	240502,9	111,97	225°14'30"
535	5978035	240272,6	235,62	257°45'12"
536	5977989	240239,7	56,76	215°31'47"
537	5977989	240238,3	1,35	275°19'26"
538	5977995	240239,5	5,23	12°46'7"
539	5977996	240238,8	1,53	332°15'32"
540	5977992	240232,1	7,53	241°31'45"
541	5977991	240232,9	1,52	151°14'20"
542	5977990	240236,5	3,92	110°26'18"
504	5977994	240190,3	46,46	275°19'26"
543	5978015	240251,9		
544	5978017	240253,2	2,23	35°53'43"
545	5978016	240255	2,23	125°53'43"

Инд. № подл.	Подп. и дата	Взам. инв. №

Изм.	Кол.уч	Лист	№ док.	Подп.	Дата

Проект межевания территории. Пояснительная записка

546	5978014	240253,7	2,23	215°53'43"
543	5978015	240251,9	2,23	305°53'43"
547	5978047	240302,2		
548	5978048	240304,4	2,24	78°8'16"
549	5978045	240304,8	2,24	168°8'16"
550	5978045	240302,6	2,24	258°8'16"
547	5978047	240302,2	2,24	348°8'16"
551	5978056	240343,2		
552	5978057	240345,4	2,23	78°5'5"
553	5978054	240345,9	2,24	168°8'16"
554	5978054	240343,7	2,23	258°5'5"
551	5978056	240343,2	2,24	348°8'16"
555	5978065	240384,3		
556	5978065	240386,5	2,24	78°8'16"
557	5978063	240386,9	2,23	168°5'5"
558	5978063	240384,7	2,24	258°8'16"
555	5978065	240384,3	2,23	348°5'5"
559	5978074	240425,3		
560	5978074	240427,5	2,24	78°8'16"
561	5978072	240428	2,24	168°8'16"
562	5978072	240425,8	2,23	258°5'5"
559	5978074	240425,3	2,24	347°53'15"
563	5978089	240496,5		
564	5978093	240503,1	7,51	61°17'10"
565	5978092	240503,9	1,52	151°14'20"
566	5978086	240502,6	5,71	192°33'2"
567	5978088	240497,3	5,69	290°1'34"
563	5978089	240496,5	1,53	331°25'10"
568	5978165	240582,7		
569	5978172	240593,4	12,75	56°33'6"
570	5978153	240791,7	199,24	95°23'14"
571	5978119	240995	206,11	99°33'2"
572	5978118	240995,1	0,84	175°24'1"
573	5978116	240990,3	5,05	249°52'46"
574	5978115	240989,6	1,51	209°16'31"
575	5978111	240995,6	6,84	118°46'51"
576	5978107	240995,9	4,61	175°24'1"
577	5978111	240991,9	5,85	315°53'0"
578	5978145	240790,7	204	279°33'5"
568	5978165	240582,7	208,88	275°23'13"
579	5978120	240957,8		
580	5978122	240958,2	2,23	10°3'9"
581	5978122	240960,4	2,23	99°47'59"
582	5978119	240960	2,23	190°3'9"
579	5978120	240957,8	2,23	279°47'59"
583	5978127	240913,4		

Инд. № подл.	Подп. и дата	Взам. инв. №

Изм.	Кол.уч	Лист	№ док.	Подп.	Дата

Проект межевания территории. Пояснительная записка

584	5978129	240913,8	2,23	9°47'59"
585	5978129	240916	2,23	100°3'9"
586	5978127	240915,6	2,23	189°47'59"
583	5978127	240913,4	2,23	280°3'9"
587	5978135	240869		
588	5978137	240869,4	2,24	10°0'29"
589	5978136	240871,6	2,23	99°47'59"
590	5978134	240871,2	2,24	189°45'23"
587	5978135	240869	2,24	279°45'23"
591	5978142	240824,7		
592	5978144	240825	2,23	9°47'59"
593	5978144	240827,2	2,23	100°3'9"
594	5978142	240826,9	2,23	189°47'59"
591	5978142	240824,7	2,23	280°3'9"
595	5978145	240789,7		
596	5978151	240790,5	6,43	7°41'20"
597	5978151	240792,6	2,09	97°42'12"
598	5978145	240791,8	6,43	187°30'44"
595	5978145	240789,7	2,11	277°37'50"
600	5978154	240752,4		
601	5978153	240754,6	2,24	95°22'47"
602	5978151	240754,4	2,23	185°24'14"
599	5978151	240752,2	2,24	275°7'30"
600	5978154	240752,4	2,24	5°22'47"
603	5978156	240707,4		
604	5978158	240707,6	2,23	5°24'14"
605	5978158	240709,8	2,24	95°7'30"
606	5978155	240709,6	2,24	185°38'3"
603	5978156	240707,4	2,23	275°24'14"
607	5978160	240662,6		
608	5978162	240662,8	2,24	5°38'3"
609	5978162	240665	2,24	95°22'47"
610	5978160	240664,8	2,24	185°38'3"
607	5978160	240662,6	2,24	275°22'47"
611	5978164	240617,8		
612	5978166	240618	2,23	5°24'14"
613	5978166	240620,2	2,23	95°24'14"
614	5978164	240620	2,23	185°24'14"
611	5978164	240617,8	2,23	275°24'14"

Земельный участок под опоры ВЛ-10 кВ (долгосрочная аренда)

:ЗУ4=879 кв.м

Назв. точки	Координаты		Расстояние	Дирекционный угол
	X	Y		
56	5971049	241434,9		
57	5971047	241435,9	2,23	153°39'53"

Инд. № подл.	Подп. и дата	Взам. инв. №					
			Изм.	Кол.уч	Лист	№ док.	Подп.

Проект межевания территории. Пояснительная записка

58	5971046	241433,9	2,24	243°46'41"
59	5971048	241432,9	2,24	334°0'28"
56	5971049	241434,9	2,23	63°53'43"
60	5971077	241420,8		
61	5971075	241421,8	2,23	153°39'53"
62	5971074	241419,8	2,24	243°46'41"
63	5971076	241418,8	2,24	334°0'28"
60	5971077	241420,8	2,23	63°53'43"
64	5971106	241406,7		
65	5971104	241407,6	2,23	153°39'53"
66	5971103	241405,6	2,24	243°46'41"
67	5971105	241404,6	2,24	333°46'41"
64	5971106	241406,7	2,24	64°0'28"
68	5971143	241388,4		
69	5971137	241391,3	6,43	153°47'37"
70	5971136	241389,4	2,1	244°2'40"
71	5971142	241386,5	6,43	333°47'37"
68	5971143	241388,4	2,1	64°2'40"
72	5971172	241374,2		
73	5971170	241375,2	2,24	153°46'41"
74	5971169	241373,2	2,24	244°0'28"
75	5971171	241372,2	2,23	333°39'53"
72	5971172	241374,2	2,24	63°46'41"
101	5971296	241310,8		
102	5971295	241316,4	5,7	98°34'14"
103	5971290	241314,8	5,71	196°10'48"
104	5971289	241313,6	1,52	237°21'19"
105	5971295	241309,5	7,51	327°23'18"
101	5971296	241310,8	1,52	57°21'19"
106	5971322	241290,5		
107	5971320	241291,9	2,24	139°42'13"
108	5971319	241290,2	2,23	229°44'0"
109	5971320	241288,8	2,23	319°32'16"
106	5971322	241290,5	2,23	49°32'16"
93	5971351	241268,9		
92	5971345	241270,5	5,71	163°31'52"
709	5971344	241269,8	1,51	205°2'23"
95	5971347	241263	7,51	294°47'28"
94	5971348	241263,7	1,52	24°52'49"
93	5971351	241268,9	5,69	65°57'21"
118	5971347	241155,7		
117	5971347	241156,7	1,01	95°48'6"
116	5971346	241156,5	1,52	185°40'23"
115	5971344	241155,1	1,89	227°3'29"
118	5971347	241155,7	2,94	10°21'27"
119	5971348	241230,2		

Индв. № подл.	Подп. и дата	Взам. инв. №

Изм.	Кол.уч	Лист	№ док.	Подп.	Дата

Проект межевания территории. Пояснительная записка

120	5971348	241232,5	2,23	89°13'45"
121	5971346	241232,5	2,23	178°58'21"
122	5971346	241230,3	2,24	268°58'37"
119	5971348	241230,2	2,24	359°13'58"
134	5971362	241093,4		
133	5971362	241093,7	0,56	143°0'29"
137	5971356	241092,5	6,28	191°34'40"
136	5971356	241091	1,46	274°13'18"
135	5971361	241092,2	5,7	11°50'31"
134	5971362	241093,4	1,51	53°3'16"
127	5971404	241100,8		
126	5971404	241102,3	1,52	100°3'9"
129	5971401	241101,9	2,24	191°35'41"
128	5971402	241100,5	1,46	280°3'9"
127	5971404	241100,8	2,23	10°3'9"
150	5971521	241119,7		
151	5971521	241121,2	1,51	93°47'20"
152	5971517	241125,2	5,71	135°4'16"
153	5971514	241120,7	5,7	232°37'39"
154	5971514	241119,2	1,51	273°47'20"
150	5971521	241119,7	7,52	3°48'51"
155	5971548	241120,2		
156	5971548	241122,5	2,24	88°58'37"
157	5971546	241122,5	2,24	178°58'37"
158	5971546	241120,3	2,24	269°13'58"
155	5971548	241120,2	2,23	358°58'21"
159	5971586	241119,7		
160	5971586	241121,9	2,23	89°13'45"
161	5971584	241121,9	2,24	178°58'37"
162	5971584	241119,7	2,23	268°58'21"
159	5971586	241119,7	2,25	358°58'53"
163	5971624	241119,1		
164	5971624	241121,3	2,24	89°13'58"
165	5971622	241121,4	2,23	178°58'21"
166	5971622	241119,1	2,24	268°58'37"
163	5971624	241119,1	2,24	358°58'37"
167	5971662	241118,5		
168	5971662	241120,7	2,24	88°58'37"
169	5971660	241120,8	2,24	178°58'37"
170	5971660	241118,5	2,23	269°13'45"
167	5971662	241118,5	2,23	358°42'56"
171	5971693	241116,7		
172	5971692	241122,2	5,7	105°9'29"
173	5971686	241120	5,7	202°41'50"
174	5971686	241118,7	1,51	244°6'47"
175	5971693	241115,4	7,51	333°56'47"

Индв. № подл.	Подп. и дата	Взам. инв. №

Изм.	Кол.уч	Лист	№ док.	Подп.	Дата

Проект межевания территории. Пояснительная записка

171	5971693	241116,7	1,51	64°6'47"
176	5971713	241096,6		
177	5971706	241100	7,51	153°15'52"
178	5971705	241098,6	1,52	243°26'6"
179	5971707	241093,1	5,7	284°31'25"
180	5971712	241095,3	5,7	22°3'46"
176	5971713	241096,6	1,52	63°26'6"
181	5971747	241095,2		
182	5971747	241097,5	2,24	89°13'58"
183	5971745	241097,5	2,24	179°13'58"
184	5971745	241095,3	2,23	269°13'45"
181	5971747	241095,2	2,24	358°58'37"
185	5971792	241095,4		
186	5971792	241097,6	2,24	89°13'58"
187	5971790	241097,7	2,24	179°13'58"
188	5971790	241095,4	2,23	269°13'45"
185	5971792	241095,4	2,24	358°58'37"
189	5971833	241095,7		
190	5971833	241097,8	2,1	90°16'22"
191	5971827	241097,7	6,43	180°10'42"
192	5971827	241095,6	2,11	270°16'18"
189	5971833	241095,7	6,43	0°16'2"
199	5971960	241096,2		
200	5971960	241098,3	2,1	90°16'22"
201	5971953	241098,3	6,44	180°10'41"
202	5971953	241096,2	2,11	270°16'18"
199	5971960	241096,2	6,44	0°16'1"
203	5971986	241096,2		
204	5971986	241098,5	2,24	88°58'37"
205	5971984	241098,5	2,24	179°13'58"
206	5971984	241096,2	2,24	269°13'58"
203	5971986	241096,2	2,23	359°13'45"
207	5972015	241096,3		
208	5972015	241098,6	2,23	88°58'21"
209	5972013	241098,6	2,24	178°58'37"
210	5972013	241096,4	2,23	269°13'45"
207	5972015	241096,3	2,23	358°58'21"
211	5972060	241096,5		
212	5972060	241098,8	2,23	88°58'21"
213	5972058	241098,8	2,24	178°58'37"
214	5972058	241096,6	2,24	269°13'58"
211	5972060	241096,5	2,23	359°13'45"
215	5972105	241096,7		
216	5972105	241098,9	2,23	88°58'21"
217	5972103	241099	2,24	179°13'58"
218	5972103	241096,7	2,23	269°13'45"

Индв. № подл.	Подп. и дата	Взам. инв. №

Изм.	Кол.уч	Лист	№ док.	Подп.	Дата

Проект межевания территории. Пояснительная записка

215	5972105	241096,7	2,23	359°13'45"
219	5972150	241096,9		
220	5972150	241099,1	2,23	88°58'21"
221	5972148	241099,2	2,24	179°13'58"
222	5972148	241096,9	2,23	269°13'45"
219	5972150	241096,9	2,23	359°13'45"
223	5972195	241097,1		
224	5972195	241099,3	2,23	88°58'21"
225	5972193	241099,4	2,25	179°14'10"
226	5972193	241097,1	2,23	269°13'45"
223	5972195	241097,1	2,24	359°13'58"
227	5972240	241097,3		
228	5972240	241099,5	2,23	88°58'21"
229	5972238	241099,5	2,25	178°58'53"
230	5972238	241097,3	2,23	269°13'45"
227	5972240	241097,3	2,24	358°58'37"
231	5972285	241097,5		
232	5972285	241099,7	2,23	88°58'21"
233	5972283	241099,7	2,24	178°58'37"
234	5972283	241097,5	2,24	269°13'58"
231	5972285	241097,5	2,23	359°13'45"
235	5972330	241097,7		
236	5972330	241099,9	2,23	88°58'21"
237	5972328	241099,9	2,24	178°58'37"
238	5972328	241097,7	2,24	269°13'58"
235	5972330	241097,7	2,23	359°13'45"
239	5972375	241097,8		
240	5972375	241100,1	2,23	88°58'21"
241	5972373	241100,1	2,24	178°58'37"
242	5972373	241097,9	2,24	269°13'58"
239	5972375	241097,8	2,23	359°13'45"
243	5972420	241098		
244	5972420	241100,3	2,23	88°58'21"
245	5972418	241100,3	2,24	178°58'37"
246	5972418	241098,1	2,23	269°13'45"
243	5972420	241098	2,23	358°58'21"
247	5972465	241098,2		
248	5972465	241100,4	2,23	88°58'21"
249	5972463	241100,5	2,24	178°58'37"
250	5972463	241098,2	2,24	269°13'58"
247	5972465	241098,2	2,23	359°13'45"
251	5972510	241098,4		
252	5972510	241100,6	2,23	88°58'21"
253	5972508	241100,7	2,24	178°58'37"
254	5972508	241098,4	2,24	269°13'58"
251	5972510	241098,4	2,23	359°13'45"

Индв. № подл.	Подп. и дата	Взам. инв. №

Изм.	Кол.уч	Лист	№ док.	Подп.	Дата

Проект межевания территории. Пояснительная
записка

255	5972555	241098,6		
256	5972555	241100,8	2,23	88°58'21"
257	5972553	241100,9	2,24	178°58'37"
258	5972553	241098,6	2,24	269°13'58"
255	5972555	241098,6	2,23	359°13'45"
259	5972595	241098,8		
260	5972595	241101	2,24	88°58'37"
261	5972593	241101	2,24	179°13'58"
262	5972593	241098,8	2,23	269°13'45"
259	5972595	241098,8	2,23	358°58'21"
263	5972625	241098,9		
264	5972625	241101,1	2,23	89°13'45"
265	5972623	241101,1	2,23	179°13'45"
266	5972623	241098,9	2,23	268°58'21"
263	5972625	241098,9	2,24	359°13'58"
267	5972658	241097,4		
268	5972658	241098,9	1,52	82°27'18"
269	5972655	241103,6	5,69	123°28'0"
270	5972651	241099,9	5,71	221°5'29"
271	5972651	241098,4	1,51	262°1'49"
267	5972658	241097,4	7,52	352°16'46"
272	5972687	241091		
273	5972685	241091,6	2,24	162°17'40"
274	5972684	241089,5	2,24	252°17'40"
275	5972686	241088,8	2,23	342°32'20"
272	5972687	241091	2,23	72°12'58"
276	5972730	241077,3		
277	5972728	241077,9	2,24	162°17'40"
278	5972727	241075,8	2,24	252°17'40"
279	5972729	241075,1	2,24	342°17'40"
276	5972730	241077,3	2,24	72°17'40"
280	5972773	241063,5		
281	5972771	241064,2	2,24	162°17'40"
282	5972770	241062,1	2,25	252°22'19"
283	5972772	241061,4	2,23	342°32'20"
280	5972773	241063,5	2,24	72°17'40"
284	5972816	241049,8		
285	5972813	241050,5	2,23	162°32'20"
286	5972813	241048,4	2,24	252°17'40"
287	5972815	241047,7	2,24	342°17'40"
284	5972816	241049,8	2,25	72°22'19"
288	5972858	241036,1		
289	5972856	241036,8	2,24	162°17'40"
290	5972856	241034,7	2,24	252°17'40"
291	5972858	241034	2,24	342°17'40"
288	5972858	241036,1	2,24	72°17'40"

Изн. № подл.	Подп. и дата	Взам. инв. №

Изм.	Кол.уч	Лист	№ док.	Подп.	Дата

Проект межевания территории. Пояснительная записка

292	5972901	241022,4		
293	5972899	241023,1	2,23	162°32'20"
294	5972899	241020,9	2,24	252°17'40"
295	5972901	241020,3	2,23	342°32'20"
292	5972901	241022,4	2,24	72°17'40"
296	5972944	241008,7		
297	5972942	241009,4	2,24	162°17'40"
298	5972941	241007,2	2,24	252°3'2"
299	5972944	241006,6	2,25	342°22'19"
296	5972944	241008,7	2,24	72°17'40"
300	5972987	240995		
301	5972985	240995,7	2,24	162°17'40"
302	5972984	240993,5	2,24	252°17'40"
303	5972986	240992,8	2,24	342°17'40"
300	5972987	240995	2,24	72°17'40"
304	5973030	240981,3		
305	5973028	240981,9	2,22	162°27'41"
306	5973027	240979,8	2,23	251°58'17"
307	5973029	240979,1	2,24	342°17'40"
304	5973030	240981,3	2,24	72°17'40"
308	5973073	240967,5		
309	5973071	240968,2	2,23	162°12'58"
310	5973070	240966,1	2,23	251°58'17"
311	5973072	240965,4	2,24	342°3'2"
308	5973073	240967,5	2,24	72°17'40"
312	5973116	240953,8		
313	5973113	240954,5	2,24	162°17'40"
314	5973113	240952,4	2,24	252°3'2"
315	5973115	240951,7	2,24	342°17'40"
312	5973116	240953,8	2,24	72°3'2"
316	5973158	240940,1		
317	5973156	240940,8	2,23	162°32'20"
318	5973156	240938,7	2,23	252°12'58"
319	5973158	240938	2,23	341°58'17"
316	5973158	240940,1	2,25	72°7'45"
320	5973201	240926,4		
321	5973199	240927,1	2,24	162°17'40"
322	5973199	240925	2,23	252°12'58"
323	5973201	240924,3	2,23	341°58'17"
320	5973201	240926,4	2,24	72°3'2"
339	5973330	240885,3		
340	5973328	240886	2,24	162°3'2"
341	5973327	240883,8	2,25	252°22'19"
342	5973329	240883,1	2,24	342°17'40"
339	5973330	240885,3	2,24	72°17'40"
343	5973363	240876,4		

Инд. № подл.	Подп. и дата	Взам. инв. №

Изм.	Кол.уч	Лист	№ док.	Подп.	Дата

Проект межевания территории. Пояснительная
записка

381	5973715	240774,2		
382	5973713	240774,9	2,24	162°17'40"
383	5973712	240772,7	2,24	252°17'40"
384	5973714	240772	2,24	342°17'40"
381	5973715	240774,2	2,24	72°17'40"
385	5973751	240762,5		
386	5973750	240763,4	2,09	154°10'16"
387	5973747	240757,6	6,43	243°52'25"
388	5973749	240756,7	2,1	334°2'40"
385	5973751	240762,5	6,43	63°59'34"
389	5973780	240742,7		
390	5973778	240743,9	2,24	147°35'16"
391	5973777	240742	2,24	237°35'16"
392	5973779	240740,9	2,23	327°48'15"
389	5973780	240742,7	2,23	57°27'60"
393	5973818	240718,6		
394	5973816	240719,8	2,24	147°35'16"
395	5973815	240717,9	2,23	237°27'60"
396	5973816	240716,7	2,24	327°22'20"
393	5973818	240718,6	2,24	57°35'16"
397	5973856	240694,4		
398	5973854	240695,6	2,24	147°22'20"
399	5973853	240693,7	2,24	237°35'16"
400	5973854	240692,5	2,24	327°35'16"
397	5973856	240694,4	2,23	57°27'60"
401	5973894	240670,2		
402	5973892	240671,4	2,23	147°27'60"
403	5973890	240669,5	2,24	237°22'20"
404	5973892	240668,3	2,23	327°48'15"
401	5973894	240670,2	2,23	57°27'60"
405	5973932	240646		
406	5973930	240647,2	2,22	147°40'1"
407	5973928	240645,3	2,24	237°14'2"
408	5973930	240644,1	2,24	327°35'16"
405	5973932	240646	2,24	57°35'16"
409	5973969	240621,8		
410	5973968	240623	2,24	147°14'2"
411	5973966	240621,1	2,24	237°35'16"
412	5973968	240619,9	2,24	327°14'2"
409	5973969	240621,8	2,24	57°35'16"
413	5974007	240597,6		
414	5974006	240598,8	2,24	147°14'2"
415	5974004	240596,9	2,24	237°35'16"
416	5974006	240595,7	2,23	327°27'60"
413	5974007	240597,6	2,23	57°27'60"
417	5974045	240573,4		

Изн. № подл.	Подп. и дата	Взам. инв. №

Изм.	Кол.уч	Лист	№ док.	Подп.	Дата

Проект межевания территории. Пояснительная
записка

418	5974043	240574,6	2,23	147°27'60"
419	5974042	240572,8	2,23	237°27'60"
420	5974044	240571,6	2,23	327°27'60"
417	5974045	240573,4	2,23	57°27'60"
338	5974074	240556,9		
337	5974070	240557,8	4,18	167°25'39"
336	5974069	240557,1	1,51	208°25'45"
335	5974071	240552,9	4,79	298°32'37"
338	5974074	240556,9	5,09	52°7'27"
427	5974076	240523,5		
428	5974073	240530	7,52	119°44'8"
429	5974071	240529,2	1,52	209°36'16"
430	5974070	240523,9	5,7	250°57'41"
431	5974075	240522,7	5,71	348°28'24"
427	5974076	240523,5	1,52	29°36'16"
433	5975329	239781		
436	5975327	239782	2,25	155°26'8"
435	5975327	239780,1	1,97	248°14'46"
434	5975329	239779,3	2,25	338°20'26"
433	5975329	239781	1,85	68°14'46"
458	5976420	239622,6		
457	5976413	239625,8	7,52	155°14'27"
456	5976413	239624,4	1,52	245°27'44"
455	5976414	239620	4,59	286°24'3"
460	5976416	239619,7	2,07	351°49'28"
459	5976420	239621,2	3,8	24°0'12"
458	5976420	239622,6	1,52	65°7'11"
478	5976454	239616,8		
479	5976452	239617,2	2,23	170°12'1"
480	5976452	239615	2,23	260°12'1"
481	5976454	239614,6	2,23	350°12'1"
478	5976454	239616,8	2,23	80°12'1"
463	5976499	239609,2		
462	5976496	239609,6	2,25	170°17'12"
461	5976496	239608,2	1,39	260°12'1"
464	5976498	239607,9	2,25	351°49'28"
463	5976499	239609,2	1,33	80°12'1"
468	5976543	239601,5		
467	5976541	239601,9	2,24	170°14'37"
466	5976541	239600,2	1,76	260°12'1"
469	5976543	239599,8	2,24	349°1'38"
468	5976543	239601,5	1,8	80°12'1"
475	5976583	239595		
474	5976583	239596,5	1,51	87°43'28"
473	5976576	239596,8	7,51	177°37'59"
472	5976575	239595,3	1,51	267°20'45"

Инд. № подл.	Подп. и дата	Взам. инв. №

Изм.	Кол.уч	Лист	№ док.	Подп.	Дата

Проект межевания территории. Пояснительная записка

471	5976577	239593,4	2,35	308°48'59"
476	5976581	239593	4,23	354°32'32"
475	5976583	239595	2,65	46°29'26"
488	5976878	239559,4		
491	5976876	239559,7	2,1	172°9'13"
490	5976876	239556,5	3,15	263°23'39"
489	5976878	239556,3	2,1	353°26'57"
488	5976878	239559,4	3,1	83°28'58"
484	5976894	239557,2		
487	5976892	239557,5	2,24	172°9'13"
486	5976892	239557,2	0,29	267°57'17"
485	5976894	239557,1	2,23	358°12'7"
484	5976894	239557,2	0,05	87°56'44"
540	5977992	240232,1		
539	5977996	240238,8	7,53	61°31'45"
538	5977995	240239,5	1,53	152°15'32"
537	5977989	240238,3	5,23	192°46'7"
542	5977990	240236,5	1,78	275°19'26"
541	5977991	240232,9	3,92	290°26'18"
540	5977992	240232,1	1,52	331°14'20"
543	5978015	240251,9		
544	5978017	240253,2	2,23	35°53'43"
545	5978016	240255	2,23	125°53'43"
546	5978014	240253,7	2,23	215°53'43"
543	5978015	240251,9	2,23	305°53'43"
507	5978041	240268,3		
512	5978041	240270,4	2,14	78°9'42"
511	5978040	240273,9	3,68	105°44'20"
510	5978039	240274,7	1,51	147°9'3"
509	5978035	240268,4	7,51	237°0'29"
508	5978036	240267,6	1,51	327°9'3"
507	5978041	240268,3	4,7	8°4'24"
547	5978047	240302,2		
548	5978048	240304,4	2,24	78°8'16"
549	5978045	240304,8	2,24	168°8'16"
550	5978045	240302,6	2,24	258°8'16"
547	5978047	240302,2	2,24	348°8'16"
551	5978056	240343,2		
552	5978057	240345,4	2,23	78°5'5"
553	5978054	240345,9	2,24	168°8'16"
554	5978054	240343,7	2,23	258°5'5"
551	5978056	240343,2	2,24	348°8'16"
555	5978065	240384,3		
556	5978065	240386,5	2,24	78°8'16"
557	5978063	240386,9	2,23	168°5'5"
558	5978063	240384,7	2,24	258°8'16"

Изн. № подл.	Подп. и дата	Взам. инв. №

Изм.	Кол.уч	Лист	№ док.	Подп.	Дата

Проект межевания территории. Пояснительная
записка

555	5978065	240384,3	2,23	348°5'5"
559	5978074	240425,3		
560	5978074	240427,5	2,24	78°8'16"
561	5978072	240428	2,24	168°8'16"
562	5978072	240425,8	2,23	258°5'5"
559	5978074	240425,3	2,24	347°53'15"
515	5978083	240466,4		
1317	5978083	240467,6	1,22	78°34'16"
518	5978083	240468,6	1,03	69°52'5"
517	5978081	240469	2,17	168°8'16"
516	5978081	240466,8	2,24	258°8'16"
515	5978083	240466,4	2,03	348°5'5"
563	5978089	240496,5		
564	5978093	240503,1	7,51	61°17'10"
565	5978092	240503,9	1,52	151°14'20"
566	5978086	240502,6	5,71	192°33'2"
567	5978088	240497,3	5,69	290°1'34"
563	5978089	240496,5	1,53	331°25'10"
574	5978115	240989,6		
573	5978116	240990,3	1,51	29°16'31"
572	5978118	240995,1	5,05	69°52'46"
575	5978111	240995,6	6,37	175°24'1"
574	5978115	240989,6	6,84	298°46'51"
524	5978113	240525,2		
527	5978114	240526,8	2,24	46°3'53"
526	5978114	240527,3	0,74	135°21'45"
525	5978112	240525,8	2,23	225°21'45"
524	5978113	240525,2	0,77	315°10'51"
579	5978120	240957,8		
580	5978122	240958,2	2,23	10°3'9"
581	5978122	240960,4	2,23	99°47'59"
582	5978119	240960	2,23	190°3'9"
579	5978120	240957,8	2,23	279°47'59"
583	5978127	240913,4		
584	5978129	240913,8	2,23	9°47'59"
585	5978129	240916	2,23	100°3'9"
586	5978127	240915,6	2,23	189°47'59"
587	5978135	240869		
588	5978137	240869,4	2,24	10°0'29"
589	5978136	240871,6	2,23	99°47'59"
590	5978134	240871,2	2,24	189°45'23"
587	5978135	240869	2,24	279°45'23"
591	5978142	240824,7		
592	5978144	240825	2,23	9°47'59"
593	5978144	240827,2	2,23	100°3'9"
594	5978142	240826,9	2,23	189°47'59"

Индв. № подл.	Подп. и дата	Взам. инв. №

Изм.	Кол.уч	Лист	№ док.	Подп.	Дата

Проект межевания территории. Пояснительная записка

591	5978142	240824,7	2,23	280°3'9"
528	5978143	240556,2		
531	5978144	240557,8	2,23	46°3'53"
530	5978144	240557,9	0,12	135°21'45"
529	5978142	240556,3	2,23	225°10'55"
528	5978143	240556,2	0,16	315°10'51"
595	5978145	240789,7		
596	5978151	240790,5	6,43	7°41'20"
597	5978151	240792,6	2,09	97°42'12"
598	5978145	240791,8	6,43	187°30'44"
595	5978145	240789,7	2,11	277°37'50"
599	5978151	240752,2		
600	5978154	240752,4	2,24	5°22'47"
601	5978153	240754,6	2,24	95°22'47"
602	5978151	240754,4	2,23	185°24'14"
599	5978151	240752,2	2,24	275°7'30"
603	5978156	240707,4		
604	5978158	240707,6	2,23	5°24'14"
605	5978158	240709,8	2,24	95°7'30"
606	5978155	240709,6	2,24	185°38'3"
603	5978156	240707,4	2,23	275°24'14"
607	5978160	240662,6		
608	5978162	240662,8	2,24	5°38'3"
609	5978162	240665	2,24	95°22'47"
610	5978160	240664,8	2,24	185°38'3"
607	5978160	240662,6	2,24	275°22'47"
611	5978164	240617,8		
612	5978166	240618	2,23	5°24'14"
613	5978166	240620,2	2,23	95°24'14"
614	5978164	240620	2,23	185°24'14"

Земельный участок под ВЛ-10 кВ (краткосрочная аренда)

:6/чзу1=38 кв.м

Назв. точки	Координаты		Расстояние	Дирекционный угол
	X	Y		
700	5971180	241364,4		
79	5971184	241371,4	8,01	60°41'55"
54	5971180	241373,5	4,78	153°48'45"
55	5971176	241366,5	8,01	240°44'29"
700	5971180	241364,4	4,77	333°48'41"

Взам. инв. №
Подп. и дата
Инв. № подл.

Изм.	Кол.уч	Лист	№ док.	Подп.	Дата

Проект межевания территории. Пояснительная записка

Земельный участок под ВЛ-10 кВ (краткосрочная аренда)

:1147/чзу1=823 кв.м

Назв. точки	Координаты		Расстояние	Дирекционный угол
	X	Y		
86	5971286	241312,5		
85	5971284	241318,8	6,8	110°51'16"
84	5971282	241323,4	4,94	110°48'16"
78	5971186	241370,6	106,89	153°48'45"
77	5971189	241366,1	5,47	303°59'31"
76	5971195	241357,3	10,61	303°59'1"
86	5971286	241312,5	101,52	333°48'41"
704	5971216	241350,1		
701	5971217	241352,1	2,24	63°46'41"
702	5971215	241353,1	2,24	153°46'41"
703	5971214	241351,1	2,24	244°0'28"
704	5971216	241350,1	2,23	333°39'53"
708	5971261	241328,1		
705	5971262	241330,1	2,23	63°39'53"
706	5971260	241331,1	2,24	153°46'41"
707	5971259	241329,1	2,23	243°39'53"
708	5971261	241328,1	2,24	333°46'41"

Земельный участок под опоры ВЛ-10 кВ (долгосрочная аренда)

:1147/ЗУ1=10 кв.м

Назв. точки	Координаты		Расстояние	Дирекционный угол
	X	Y		
701	5971217	241352,1		
702	5971215	241353,1	2,24	153°46'41"
703	5971214	241351,1	2,24	244°0'28"
704	5971216	241350,1	2,23	333°39'53"
701	5971217	241352,1	2,24	63°46'41"
705	5971262	241330,1		
706	5971260	241331,1	2,24	153°46'41"
707	5971259	241329,1	2,23	243°39'53"
708	5971261	241328,1	2,24	333°46'41"
705	5971262	241330,1	2,23	63°39'53"

Взам. инв. №	
Подп. и дата	
Инв. № подл.	

Изм.	Кол.уч	Лист	№ док.	Подп.	Дата

Проект межевания территории. Пояснительная записка

Земельный участок под ВЛ-10 кВ (вырубка)

(краткосрочная аренда)

: ЗУ5=1188 кв.м

Назв. точки	Координаты		Расстояние	Дирекционный угол
	X	Y		
98	5971344	241253,8		
97	5971346	241262,3	8,66	78°28'57"
96	5971346	241265	2,65	90°47'50"
709	5971344	241269,8	5,35	114°47'28"
91	5971344	241270	0,43	25°2'23"
90	5971343	241270,5	1	151°23'22"
89	5971340	241271,2	3,27	166°43'46"
710	5971334	241271,4	6,09	178°52'16"
711	5971331	241271,1	2,65	185°24'35"
712	5971329	241269,8	2,71	207°59'7"
713	5971337	241262,8	10,87	319°37'39"
714	5971337	241244,6	18,17	269°5'8"
715	5971339	241245,6	1,89	29°8'35"
716	5971341	241247,6	3,4	36°52'12"
98	5971344	241253,8	6,92	64°28'21"
717	5971356	241187,4		
718	5971357	241220,3	32,93	89°5'43"
719	5971351	241218,9	5,44	194°42'2"
81	5971351	241218,9	0,76	182°21'41"
720	5971341	241218,5	9,92	182°21'41"
721	5971337	241219,2	4,22	169°45'21"
722	5971336	241175,7	43,54	269°9'28"
723	5971339	241177,3	3,84	24°45'53"
113	5971342	241179,7	3,56	43°31'36"
112	5971348	241186,1	8,6	48°3'44"
111	5971350	241187,1	2,54	21°43'4"
725	5971350	241187,1	0,01	269°5'30"
726	5971353	241188,2	2,98	21°29'34"
717	5971356	241187,4	3,35	346°10'17"
727	5971347	241187,5		
728	5971347	241189,7	2,23	89°13'45"
729	5971345	241189,8	2,23	178°58'21"
730	5971345	241187,5	2,24	268°58'37"
727	5971347	241187,5	2,24	359°13'58"
734	5975762	239600		
731	5975773	239608,4	13,98	37°10'13"
732	5975752	239618,1	22,48	154°20'49"

Инв. № подл.	Подп. и дата	Взам. инв. №

Изм.	Кол.уч	Лист	№ док.	Подп.	Дата
------	--------	------	--------	-------	------

Проект межевания территории. Пояснительная записка

733	5975743	239610,8	12,18	217°9'42"
734	5975762	239600	21,72	330°7'26"
735	5975760	239610,1		
736	5975759	239611,9	2,23	127°10'40"
737	5975757	239610,6	2,23	217°10'40"
738	5975759	239608,8	2,24	307°1'24"
735	5975760	239610,1	2,24	37°22'53"
729	5971345	241189,8	2,23	178°58'21"
730	5971345	241187,5	2,24	268°58'37"
727	5971347	241187,5	2,24	359°13'58"
734	5975762	239600		
731	5975773	239608,4	13,98	37°10'13"
732	5975752	239618,1	22,48	154°20'49"
733	5975743	239610,8	12,18	217°9'42"
734	5975762	239600	21,72	330°7'26"
735	5975760	239610,1		
736	5975759	239611,9	2,23	127°10'40"
737	5975757	239610,6	2,23	217°10'40"
738	5975759	239608,8	2,24	307°1'24"
735	5975760	239610,1	2,24	37°22'53"

Земельный участок под опоры ВЛ-10 кВ (долгосрочная аренда)

: 3У6=10 кв.м

Назв. точки	Координаты		Расстояние	Дирекционный угол
	X	Y		
727	5971347	241187,5		
728	5971347	241189,7	2,23	89°13'45"
729	5971345	241189,8	2,23	178°58'21"
730	5971345	241187,5	2,24	268°58'37"
727	5971347	241187,5	2,24	359°13'58"
738	5975759	239608,8		
735	5975760	239610,1	2,24	37°22'53"
736	5975759	239611,9	2,23	127°10'40"
737	5975757	239610,6	2,23	217°10'40"
738	5975759	239608,8	2,24	307°1'24"

Земельный участок под ВЛ-10 кВ (краткосрочная аренда)

: 1081/чзу1=2115 кв.м

Назв. точки	Координаты		Расстояние	Дирекционный угол
	X	Y		
146	5971497	241114,2		
145	5971495	241122	8,01	102°52'40"
739	5971376	241101,1	121,21	189°56'24"

Взам. инв. №
Подп. и дата
Инв. № подл.

Изм.	Кол.уч	Лист	№ док.	Подп.	Дата

Проект межевания территории. Пояснительная записка

740	5971376	241099,8	1,3	270°0'0"
741	5971374	241099,8	1,8	180°0'0"
742	5971374	241100,8	0,99	90°0'0"
743	5971361	241098,5	13,14	189°56'24"
744	5971350	241153	55,69	101°44'59"
110	5971350	241156,1	3,05	89°5'30"
118	5971347	241155,7	2,31	190°21'27"
745	5971348	241149,2	6,51	275°48'6"
746	5971346	241149	1,52	185°40'23"
747	5971342	241152,3	5,7	144°38'15"
115	5971344	241155,1	3,82	47°3'29"
114	5971342	241154,6	2,9	190°21'27"
748	5971342	241152,3	2,34	269°4'58"
138	5971354	241092,2	61,4	281°45'0"
137	5971356	241092,5	1,58	11°34'40"
749	5971355	241096,7	4,24	94°13'18"
750	5971356	241097,9	1,51	53°3'16"
133	5971362	241093,7	6,95	323°0'29"
132	5971384	241098,4	23,09	11°34'40"
131	5971385	241098,5	0,54	15°4'7"
130	5971389	241099,4	4,34	11°26'22"
129	5971401	241101,9	12,55	11°35'41"
751	5971401	241102,7	0,78	100°3'9"
752	5971403	241103	2,23	10°3'9"
126	5971404	241102,3	0,72	280°3'9"
125	5971405	241102,6	1,38	11°35'41"
124	5971417	241105	12,15	11°14'43"
123	5971418	241100,4	4,72	282°36'53"
146	5971497	241114,2	80,09	9°56'27"
753	5971349	241142		
754	5971348	241144,2	2,23	101°39'48"
755	5971346	241143,7	2,24	191°36'41"
756	5971347	241141,5	2,24	281°51'44"
753	5971349	241142	2,23	11°54'55"
757	5971448	241108,6		
758	5971448	241110,8	2,23	99°47'59"
759	5971446	241110,4	2,23	189°47'59"
760	5971446	241108,2	2,23	279°47'59"
757	5971448	241108,6	2,23	9°47'59"
761	5971488	241115,5		
762	5971487	241117,7	2,23	99°47'59"
763	5971485	241117,3	2,23	189°47'59"
764	5971485	241115,1	2,23	279°47'59"
761	5971488	241115,5	2,23	9°47'59"
329	5973316	240884,5		
328	5973318	240892,1	8,01	71°39'6"

Индв. № подл.	Подп. и дата	Взам. инв. №

Изм.	Кол.уч	Лист	№ док.	Подп.	Дата

Проект межевания территории. Пояснительная записка

193	5973242	240916,5	80	162°15'25"
198	5973239	240908,9	8,01	251°37'37"
329	5973316	240884,5	80	342°15'24"
765	5973244	240910,6		
766	5973244	240912,7	2,24	72°3'2"
767	5973242	240913,4	2,24	162°17'40"
768	5973241	240911,2	2,24	252°17'40"
765	5973244	240910,6	2,23	342°12'58"
769	5973286	240896,8		
770	5973287	240899	2,24	72°17'40"
771	5973285	240899,7	2,24	162°3'2"
772	5973284	240897,5	2,24	252°17'40"
769	5973286	240896,8	2,24	342°3'2"
773	5975797	239634		
774	5975814	239646,9	21,34	37°10'7"
775	5975813	239647,1	0,31	148°4'45"
776	5975806	239651,4	8,25	148°4'55"
777	5975789	239638,5	21,35	217°10'14"
778	5975792	239637,1	2,81	328°4'42"
779	5975796	239634,2	5,32	328°7'54"
773	5975797	239634	0,43	328°2'53"

Земельный участок под опоры ВЛ-10 кВ (долгосрочная аренда)

: 1081:3У1=70 кв.м

Назв. точки	Координаты		Расстояние	Дирекционный угол
	X	Y		
745	5971348	241149,2		
118	5971347	241155,7	6,51	95°48'6"
115	5971344	241155,1	2,94	190°21'27"
747	5971342	241152,3	3,82	227°3'29"
746	5971346	241149	5,7	324°38'15"
745	5971348	241149,2	1,52	5°40'23"
753	5971349	241142		
754	5971348	241144,2	2,23	101°39'48"
755	5971346	241143,7	2,24	191°36'41"
756	5971347	241141,5	2,24	281°51'44"
753	5971349	241142	2,23	11°54'55"
133	5971362	241093,7		
750	5971356	241097,9	6,95	143°0'29"
749	5971355	241096,7	1,51	233°3'16"
137	5971356	241092,5	4,24	274°13'18"
133	5971362	241093,7	6,28	11°34'40"
126	5971404	241102,3		
752	5971403	241103	0,72	100°3'9"
751	5971401	241102,7	2,23	190°3'9"

Взам. инв. №	
Подп. и дата	
Инв. № подл.	

Изм.	Кол.уч	Лист	№ док.	Подп.	Дата

Проект межевания территории. Пояснительная записка

Лист
38

129	5971401	241101,9	0,78	280°3'9"
126	5971404	241102,3	2,24	11°35'41"
757	5971448	241108,6		
758	5971448	241110,8	2,23	99°47'59"
759	5971446	241110,4	2,23	189°47'59"
760	5971446	241108,2	2,23	279°47'59"
757	5971448	241108,6	2,23	9°47'59"
761	5971488	241115,5		
762	5971487	241117,7	2,23	99°47'59"
763	5971485	241117,3	2,23	189°47'59"
764	5971485	241115,1	2,23	279°47'59"
761	5971488	241115,5	2,23	9°47'59"
765	5973244	240910,6		
766	5973244	240912,7	2,24	72°3'2"
767	5973242	240913,4	2,24	162°17'40"
768	5973241	240911,2	2,24	252°17'40"
765	5973244	240910,6	2,23	342°12'58"
769	5973286	240896,8		
770	5973287	240899	2,24	72°17'40"
771	5973285	240899,7	2,24	162°3'2"
772	5973284	240897,5	2,24	252°17'40"

Земельный участок под ВЛ-10 кВ (краткосрочная аренда)

: 1097/чзу1=494 кв.м

Назв. точки	Координаты		Расстояние	Дирекционный угол
	X	Y		
196	5971923	241093,1		
195	5971923	241101,1	8	89°42'16"
141	5971860	241100,8	63,01	180°14'22"
140	5971860	241092,8	8	269°41'3"
196	5971923	241093,1	63,01	0°14'22"
780	5971868	241095,7		
781	5971868	241098	2,23	89°13'45"
782	5971866	241098	2,23	179°13'45"
783	5971866	241095,8	2,23	268°58'21"
780	5971868	241095,7	2,24	359°13'58"
784	5971918	241095,9		
785	5971918	241098,2	2,24	89°13'58"
786	5971916	241098,2	2,23	178°58'21"
787	5971916	241096	2,24	268°58'37"
784	5971918	241095,9	2,24	358°58'37"

Взам. инв. №
Подп. и дата
Инв. № подл.

Изм.	Кол.уч	Лист	№ док.	Подп.	Дата

Проект межевания территории. Пояснительная записка

Земельный участок под опоры ВЛ-10 кВ (долгосрочная аренда)

: 1097:3У1=10 кв.м

Назв. точки	Координаты		Расстояние	Дирекционный угол
	X	Y		
780	5971868	241095,7		
781	5971868	241098	2,23	89°13'45"
782	5971866	241098	2,23	179°13'45"
783	5971866	241095,8	2,23	268°58'21"
780	5971868	241095,7	2,24	359°13'58"
784	5971918	241095,9		

Земельный участок под ВЛ-10 кВ (краткосрочная аренда)

: 572/чзу1=20722 кв.м

Назв. точки	Координаты		Расстояние	Дирекционный угол
	X	Y		
424	5974076	240530,9		
788	5974076	240557	26,1	90°0'0"
324	5974075	240558	1,79	147°29'28"
338	5974074	240556,9	1,36	232°7'27"
789	5974076	240556,6	1,51	347°25'39"
790	5974074	240551,2	5,71	249°49'11"
791	5974072	240550,5	1,51	208°25'45"
335	5974071	240552,9	2,72	118°32'37"
334	5974068	240549,6	4,12	232°7'27"
425	5974068	240533,6	16,06	270°0'0"
424	5974076	240530,9	8,43	341°36'58"
792	5975308	239793		
793	5975086	239881,6	239,52	158°17'30"
422	5974081	240525	1192,78	147°21'32"
421	5974080	240516,4	8,71	260°39'4"
794	5975082	239874,5	1190,1	327°21'32"
438	5975304	239786,1	238,83	338°17'26"
792	5975308	239793	8,14	57°59'34"
795	5974100	240509,9		
796	5974098	240511,1	2,24	147°22'20"
797	5974096	240509,2	2,24	237°35'16"
798	5974098	240508	2,24	327°35'16"
795	5974100	240509,9	2,23	57°27'60"
799	5974137	240485,6		
800	5974136	240486,8	2,23	147°27'60"
801	5974134	240484,9	2,23	237°27'60"
802	5974136	240483,7	2,24	327°14'2"
799	5974137	240485,6	2,24	57°35'16"

Взам. инв. №	
Подп. и дата	
Инв. № подл.	

Изм.	Кол.уч	Лист	№ док.	Подп.	Дата

Проект межевания территории. Пояснительная записка

803	5974175	240461,3		
804	5974173	240462,5	2,24	147°35'16"
805	5974172	240460,6	2,23	237°27'60"
806	5974174	240459,4	2,24	327°22'20"
803	5974175	240461,3	2,24	57°35'16"
807	5974213	240437		
808	5974211	240438,2	2,23	147°27'60"
809	5974210	240436,4	2,24	237°35'16"
810	5974212	240435,2	2,22	327°40'1"
807	5974213	240437	2,23	57°27'60"
811	5974251	240412,8		
812	5974249	240414	2,24	147°35'16"
813	5974248	240412,1	2,24	237°35'16"
814	5974250	240410,9	2,24	327°35'16"
811	5974251	240412,8	2,24	57°35'16"
815	5974289	240388,5		
816	5974287	240389,7	2,22	147°40'1"
817	5974286	240387,8	2,23	237°27'60"
818	5974288	240386,6	2,23	327°27'60"
815	5974289	240388,5	2,24	57°35'16"
819	5974327	240364,2		
820	5974325	240365,4	2,24	147°35'16"
821	5974324	240363,5	2,23	237°27'60"
822	5974326	240362,3	2,24	327°35'16"
819	5974327	240364,2	2,23	57°27'60"
823	5974365	240340		
824	5974363	240341,2	2,23	147°27'60"
825	5974362	240339,3	2,23	237°27'60"
826	5974364	240338,1	2,23	327°27'60"
823	5974365	240340	2,23	57°27'60"
827	5974403	240315,7		
828	5974401	240316,9	2,24	147°22'20"
829	5974400	240315	2,24	237°35'16"
830	5974401	240313,8	2,24	327°22'20"
827	5974403	240315,7	2,24	57°35'16"
831	5974441	240291,4		
832	5974439	240292,6	2,24	147°35'16"
833	5974437	240290,7	2,23	237°27'60"
834	5974439	240289,5	2,24	327°22'20"
831	5974441	240291,4	2,24	57°35'16"
835	5974478	240267,1		
836	5974477	240268,3	2,24	147°22'20"
837	5974475	240266,5	2,23	237°27'60"
838	5974477	240265,3	2,24	327°22'20"
835	5974478	240267,1	2,23	57°27'60"
839	5974516	240242,9		

Индв. № подл.	Подп. и дата	Взам. инв. №

Изм.	Кол.уч	Лист	№ док.	Подп.	Дата

Проект межевания территории. Пояснительная записка

840	5974514	240244,1	2,24	147°14'2"
841	5974513	240242,2	2,24	237°35'16"
842	5974515	240241	2,23	327°27'60"
839	5974516	240242,9	2,23	57°27'60"
843	5974554	240218,6		
844	5974552	240219,8	2,24	147°35'16"
845	5974551	240217,9	2,24	237°35'16"
846	5974553	240216,7	2,24	327°35'16"
843	5974554	240218,6	2,24	57°35'16"
847	5974592	240194,3		
848	5974590	240195,5	2,22	147°40'1"
849	5974589	240193,6	2,23	237°27'60"
850	5974591	240192,4	2,23	327°27'60"
847	5974592	240194,3	2,24	57°35'16"
851	5974630	240170,1		
852	5974628	240171,3	2,24	147°35'16"
853	5974627	240169,4	2,24	237°35'16"
854	5974629	240168,2	2,23	327°48'15"
851	5974630	240170,1	2,23	57°27'60"
855	5974668	240145,8		
856	5974666	240147	2,23	147°27'60"
857	5974665	240145,1	2,24	237°35'16"
858	5974667	240143,9	2,23	327°27'60"
855	5974668	240145,8	2,24	57°35'16"
859	5974706	240121,5		
860	5974704	240122,7	2,24	147°35'16"
861	5974703	240120,8	2,24	237°35'16"
862	5974705	240119,6	2,24	327°35'16"
859	5974706	240121,5	2,24	57°35'16"
863	5974744	240097,2		
864	5974742	240098,4	2,24	147°14'2"
865	5974741	240096,6	2,23	237°27'60"
866	5974742	240095,4	2,24	327°14'2"
863	5974744	240097,2	2,23	57°27'60"
867	5974782	240073		
868	5974780	240074,2	2,24	147°22'20"
869	5974778	240072,3	2,24	237°35'16"
870	5974780	240071,1	2,24	327°35'16"
867	5974782	240073	2,23	57°27'60"
871	5974819	240048,7		
872	5974818	240049,9	2,24	147°14'2"
873	5974816	240048	2,24	237°35'16"
874	5974818	240046,8	2,24	327°14'2"
871	5974819	240048,7	2,24	57°35'16"
875	5974857	240024,4		
876	5974855	240025,6	2,24	147°35'16"

Инд. № подл.	Подп. и дата	Взам. инв. №

Изм.	Кол.уч	Лист	№ док.	Подп.	Дата

Проект межевания территории. Пояснительная записка

877	5974854	240023,7	2,23	237°27'60"
878	5974856	240022,5	2,24	327°22'20"
875	5974857	240024,4	2,24	57°35'16"
879	5974886	240006,3		
880	5974880	240009,8	6,43	147°26'48"
881	5974879	240008	2,09	237°17'52"
882	5974884	240004,6	6,43	327°19'25"
879	5974886	240006,3	2,11	57°12'57"
883	5974908	239991,8		
884	5974906	239993	2,24	147°35'16"
885	5974905	239991,1	2,24	237°35'16"
886	5974907	239989,9	2,24	327°35'16"
883	5974908	239991,8	2,24	57°35'16"
887	5974946	239967,5		
888	5974944	239968,7	2,24	147°35'16"
889	5974943	239966,8	2,23	237°27'60"
890	5974945	239965,6	2,24	327°22'20"
887	5974946	239967,5	2,24	57°35'16"
891	5974984	239943,2		
892	5974982	239944,5	2,24	147°14'2"
893	5974981	239942,6	2,23	237°27'60"
894	5974983	239941,4	2,24	327°14'2"
891	5974984	239943,2	2,23	57°27'60"
895	5975022	239919		
896	5975020	239920,2	2,24	147°22'20"
897	5975019	239918,3	2,24	237°35'16"
898	5975021	239917,1	2,24	327°35'16"
895	5975022	239919	2,23	57°27'60"
899	5975060	239894,7		
900	5975058	239895,9	2,24	147°14'2"
901	5975057	239894	2,24	237°35'16"
902	5975059	239892,8	2,24	327°14'2"
899	5975060	239894,7	2,24	57°35'16"
903	5975087	239881,1		
904	5975085	239882,1	2,1	152°49'32"
905	5975082	239876,4	6,43	242°52'36"
906	5975084	239875,4	2,09	332°42'2"
903	5975087	239881,1	6,43	62°47'51"
907	5975121	239864,6		
908	5975118	239865,4	2,24	158°14'46"
909	5975118	239863,4	2,24	248°29'3"
910	5975120	239862,5	2,23	338°23'23"
907	5975121	239864,6	2,23	68°9'3"
911	5975162	239848		
912	5975160	239848,8	2,24	158°14'46"
913	5975159	239846,7	2,24	248°14'46"

Индв. № подл.	Подп. и дата	Взам. инв. №

Изм.	Кол.уч	Лист	№ док.	Подп.	Дата

Проект межевания территории. Пояснительная записка

914	5975162	239845,9	2,24	338°14'46"
911	5975162	239848	2,24	68°14'46"
915	5975204	239831,3		
916	5975202	239832,2	2,24	158°14'46"
917	5975201	239830,1	2,24	248°14'46"
918	5975203	239829,3	2,24	338°29'3"
915	5975204	239831,3	2,23	68°9'3"
919	5975246	239814,7		
920	5975244	239815,5	2,24	158°29'3"
921	5975243	239813,4	2,23	248°9'3"
922	5975245	239812,6	2,24	338°14'46"
919	5975246	239814,7	2,24	68°14'46"
923	5975288	239798		
924	5975286	239798,9	2,24	158°14'46"
925	5975285	239796,8	2,24	248°14'46"
926	5975287	239796	2,24	338°29'3"
923	5975288	239798	2,23	68°9'3"
927	5975332	239783,5		
792	5975308	239793	25,9	158°17'30"
437	5975307	239791,3	2,07	238°0'43"
436	5975327	239782	22,37	335°26'8"
929	5975328	239782,2	0,27	68°14'46"
930	5975330	239781,4	2,25	338°20'26"
433	5975329	239781	0,38	248°14'46"
432	5975331	239780,1	2,15	335°26'8"
927	5975332	239783,5	3,4	76°16'16"
931	5975754	239601,9		
932	5975747	239606,4	8,56	147°58'50"
933	5975740	239601,3	8,43	217°8'30"
934	5975658	239653,8	97,58	147°29'32"
927	5975332	239783,5	350,59	158°17'30"
439	5975330	239775,6	8,08	256°16'46"
936	5975654	239646,6	348,69	338°17'26"
937	5975741	239591,6	102,41	327°29'49"
931	5975754	239601,9	17,04	37°10'45"
938	5975371	239764,7		
939	5975369	239765,6	2,23	158°9'3"
940	5975369	239763,5	2,24	248°14'46"
941	5975371	239762,7	2,24	338°29'3"
938	5975371	239764,7	2,23	68°23'23"
942	5975413	239748,1		
943	5975411	239748,9	2,23	158°23'23"
944	5975410	239746,9	2,23	248°9'3"
945	5975412	239746	2,24	338°14'46"
942	5975413	239748,1	2,24	68°29'3"
946	5975455	239731,5		

Индв. № подл.	Подп. и дата	Взам. инв. №

Изм.	Кол.уч	Лист	№ док.	Подп.	Дата

Проект межевания территории. Пояснительная записка

947	5975453	239732,3	2,23	158°9'3"
948	5975452	239730,2	2,24	248°14'46"
949	5975454	239729,4	2,24	338°29'3"
946	5975455	239731,5	2,23	68°23'23"
950	5975497	239714,8		
951	5975495	239715,6	2,23	158°9'3"
952	5975494	239713,6	2,24	248°14'46"
953	5975496	239712,7	2,24	338°14'46"
950	5975497	239714,8	2,24	68°29'3"
954	5975539	239698,2		
955	5975537	239699	2,23	158°9'3"
956	5975536	239696,9	2,24	248°14'46"
957	5975538	239696,1	2,24	338°29'3"
954	5975539	239698,2	2,23	68°23'23"
958	5975580	239681,5		
959	5975578	239682,3	2,23	158°23'23"
960	5975578	239680,3	2,23	248°9'3"
961	5975580	239679,4	2,24	338°14'46"
958	5975580	239681,5	2,24	68°29'3"
962	5975622	239664,9		
963	5975620	239665,7	2,23	158°9'3"
964	5975619	239663,6	2,24	248°14'46"
965	5975621	239662,8	2,24	338°14'46"
962	5975622	239664,9	2,24	68°29'3"
966	5975658	239651,9		
967	5975656	239652,9	2,1	153°4'6"
968	5975653	239647,1	6,43	242°52'36"
969	5975655	239646,2	2,09	332°56'39"
966	5975658	239651,9	6,43	62°47'51"
970	5975683	239634,4		
971	5975681	239635,6	2,24	147°14'2"
972	5975680	239633,7	2,24	237°35'16"
973	5975682	239632,5	2,24	327°14'2"
970	5975683	239634,4	2,24	57°35'16"
974	5975717	239612,9		
975	5975715	239614,1	2,23	147°27'60"
976	5975714	239612,2	2,24	237°14'2"
977	5975716	239611	2,24	327°35'16"
974	5975717	239612,9	2,23	57°27'60"
978	5975744	239597,8		
979	5975744	239599,3	1,51	93°1'58"
980	5975737	239598,9	7,51	182°54'2"
981	5975737	239597,4	1,52	273°0'46"
982	5975741	239593,3	5,7	314°8'49"
978	5975744	239597,8	5,7	51°45'50"
983	5975797	239634		

Индв. № подл.	Подп. и дата	Взам. инв. №

Изм.	Кол.уч	Лист	№ док.	Подп.	Дата

Проект межевания территории. Пояснительная записка

984	5975789	239638,5	8,56	148°4'43"
985	5975770	239624,2	23,68	217°10'14"
986	5975769	239622,6	1,87	238°56'16"
987	5975769	239623	0,75	148°56'16"
441	5975767	239621,9	1,76	217°10'14"
440	5975775	239617,5	8,6	328°51'31"
983	5975797	239634	27,34	37°10'7"
988	5975791	239633,1		
989	5975789	239634,9	2,23	127°10'40"
990	5975787	239633,5	2,23	217°10'40"
991	5975789	239631,8	2,23	307°10'40"
988	5975791	239633,1	2,23	37°10'40"
447	5975880	239697,1		
446	5975867	239697,1	13,24	180°0'0"
992	5975852	239686,4	17,65	217°10'14"
993	5975806	239651,5	57,85	217°10'14"
994	5975814	239646,9	8,56	328°4'56"
995	5975863	239684,1	61,53	37°10'7"
447	5975880	239697,1	21,46	37°10'7"
996	5975821	239656,1		
997	5975820	239657,8	2,23	127°10'40"
998	5975818	239656,5	2,23	216°58'22"
999	5975819	239654,7	2,23	307°10'40"
996	5975821	239656,1	2,23	36°58'22"
1000	5975845	239674,2		
1001	5975843	239676	2,23	127°10'40"
1002	5975842	239674,6	2,24	217°1'24"
1003	5975843	239672,8	2,24	307°22'53"
1000	5975845	239674,2	2,23	37°10'40"
1004	5975870	239692,9		
1005	5975868	239694,7	2,23	127°10'40"
1006	5975866	239693,4	2,23	217°10'40"
1007	5975868	239691,6	2,24	307°1'24"
1004	5975870	239692,9	2,24	37°22'53"
452	5976450	239620,5		
1008	5976417	239626,1	32,8	170°14'1"
1009	5976397	239646,3	29,05	135°45'11"
1010	5976015	239703,2	385,91	171°31'38"
1011	5975893	239717,2	122,66	173°26'13"
445	5975874	239703,1	23,42	217°10'14"
444	5975888	239703,1	13,24	0°0'0"
1012	5975895	239708,9	9,67	37°10'7"
1013	5976014	239695,3	119,32	353°25'53"
1014	5976393	239638,8	383,18	351°31'42"
453	5976405	239627,3	16,51	315°47'1"
452	5976450	239620,5	45,55	351°25'36"

Индв. № подл.	Подп. и дата	Взам. инв. №

Изм.	Кол.уч	Лист	№ док.	Подп.	Дата

Проект межевания территории. Пояснительная записка

1015	5975898	239711,9		
1016	5975898	239713,4	1,51	106°31'4"
1017	5975893	239716,4	5,7	147°32'11"
1018	5975891	239711,3	5,71	245°8'27"
1019	5975891	239709,8	1,51	286°31'4"
1015	5975898	239711,9	7,52	16°23'7"
1020	5975933	239707,5		
1021	5975933	239709,7	2,24	83°19'12"
1022	5975931	239710	2,23	173°34'29"
1023	5975931	239707,7	2,24	263°19'12"
1020	5975933	239707,5	2,23	353°34'29"
1024	5975978	239702,3		
1025	5975978	239704,6	2,23	83°34'29"
1026	5975976	239704,8	2,24	173°19'12"
1027	5975975	239702,6	2,23	263°34'29"
1024	5975978	239702,3	2,24	353°19'12"
1028	5976015	239695,2		
1029	5976016	239701,6	6,43	82°29'16"
1030	5976014	239701,8	2,1	172°20'60"
1031	5976013	239695,5	6,44	262°29'58"
1028	5976015	239695,2	2,1	352°36'14"
1032	5976050	239692,9		
1033	5976050	239695,1	2,24	83°19'12"
1034	5976048	239695,3	2,23	173°34'29"
1035	5976048	239693,1	2,23	263°17'25"
1032	5976050	239692,9	2,24	353°19'12"
1036	5976094	239686,2		
1037	5976095	239688,5	2,24	83°19'12"
1038	5976092	239688,7	2,23	173°34'29"
1039	5976092	239686,5	2,24	263°19'12"
1036	5976094	239686,2	2,23	353°34'29"
1040	5976139	239679,6		
1041	5976139	239681,8	2,24	83°19'12"
1042	5976137	239682,1	2,24	173°19'12"
1043	5976137	239679,9	2,24	263°19'12"
1040	5976139	239679,6	2,24	353°19'12"
1044	5976183	239673		
1045	5976184	239675,2	2,25	83°20'59"
1046	5976181	239675,5	2,23	173°34'29"
1047	5976181	239673,2	2,24	263°19'12"
1044	5976183	239673	2,24	353°19'12"
1048	5976228	239666,4		
1049	5976228	239668,6	2,24	83°19'12"
1050	5976226	239668,8	2,23	173°34'29"
1051	5976226	239666,6	2,24	263°19'12"
1048	5976228	239666,4	2,23	353°34'29"

Индв. № подл.	Подп. и дата	Взам. инв. №

Изм.	Кол.уч	Лист	№ док.	Подп.	Дата

Проект межевания территории. Пояснительная записка

1052	5976272	239659,7		
1053	5976273	239661,9	2,24	83°19'12"
1054	5976270	239662,2	2,24	173°19'12"
1055	5976270	239660	2,24	263°19'12"
1052	5976272	239659,7	2,24	353°19'12"
1056	5976317	239653,1		
1057	5976317	239655,3	2,25	83°20'59"
1058	5976315	239655,6	2,25	173°20'59"
1059	5976315	239653,3	2,24	263°36'12"
1056	5976317	239653,1	2,24	353°19'12"
1060	5976361	239646,5		
1061	5976362	239648,7	2,24	83°19'12"
1062	5976359	239648,9	2,24	173°36'12"
1063	5976359	239646,7	2,23	263°34'29"
1060	5976361	239646,5	2,23	353°34'29"
1064	5976398	239640,3		
1065	5976396	239645,7	5,69	106°50'38"
1066	5976391	239643,4	5,71	204°19'10"
1067	5976390	239642	1,51	245°48'24"
1068	5976397	239638,9	7,51	335°32'59"
1064	5976398	239640,3	1,53	65°37'5"
477	5976594	239591,8		
476	5976581	239593	12,55	174°32'32"
1070	5976579	239590,8	3,06	226°29'26"
471	5976577	239593,4	3,36	128°48'59"
470	5976574	239593,7	3,17	174°32'32"
469	5976543	239599,8	31,65	169°1'38"
1071	5976543	239599,3	0,43	260°12'1"
1072	5976540	239599,7	2,24	170°14'37"
466	5976541	239600,2	0,48	80°12'1"
465	5976508	239606,5	33,1	169°1'38"
464	5976498	239607,9	9,66	171°49'28"
1073	5976498	239607	0,91	260°12'1"
1074	5976496	239607,4	2,25	170°17'12"
461	5976496	239608,2	0,85	80°12'1"
460	5976416	239619,7	80,92	171°49'28"
1075	5976414	239618,9	1,9	204°0'12"
455	5976414	239620	1,11	106°24'3"
454	5976412	239620,3	2,13	171°49'28"
1076	5976414	239618,6	2,39	315°47'1"
1077	5976579	239590,1	167,81	350°13'44"
477	5976594	239591,8	14,68	6°39'36"

Земельный участок под опоры ВЛ-10 кВ (долгосрочная аренда)

: 572:3У1=430 кв.м

Инд. № подл.	Подп. и дата	Взам. инв. №

Изм.	Кол.уч	Лист	№ док.	Подп.	Дата

Проект межевания территории. Пояснительная записка

Назв. точки	Координаты		Расстояние	Дирекционный угол
	X	Y		
790	5974074	240551,2		
789	5974076	240556,6	5,71	69°49'11"
338	5974074	240556,9	1,51	167°25'39"
335	5974071	240552,9	5,09	232°7'27"
791	5974072	240550,5	2,72	298°32'37"
790	5974074	240551,2	1,51	28°25'45"
795	5974100	240509,9		
796	5974098	240511,1	2,24	147°22'20"
797	5974096	240509,2	2,24	237°35'16"
798	5974098	240508	2,24	327°35'16"
795	5974100	240509,9	2,23	57°27'60"
799	5974137	240485,6		
800	5974136	240486,8	2,23	147°27'60"
801	5974134	240484,9	2,23	237°27'60"
802	5974136	240483,7	2,24	327°14'2"
799	5974137	240485,6	2,24	57°35'16"
803	5974175	240461,3		
804	5974173	240462,5	2,24	147°35'16"
805	5974172	240460,6	2,23	237°27'60"
806	5974174	240459,4	2,24	327°22'20"
803	5974175	240461,3	2,24	57°35'16"
807	5974213	240437		
808	5974211	240438,2	2,23	147°27'60"
809	5974210	240436,4	2,24	237°35'16"
810	5974212	240435,2	2,22	327°40'1"
807	5974213	240437	2,23	57°27'60"
811	5974251	240412,8		
812	5974249	240414	2,24	147°35'16"
813	5974248	240412,1	2,24	237°35'16"
814	5974250	240410,9	2,24	327°35'16"
811	5974251	240412,8	2,24	57°35'16"
815	5974289	240388,5		
816	5974287	240389,7	2,22	147°40'1"
817	5974286	240387,8	2,23	237°27'60"
818	5974288	240386,6	2,23	327°27'60"
815	5974289	240388,5	2,24	57°35'16"
819	5974327	240364,2		
820	5974325	240365,4	2,24	147°35'16"
821	5974324	240363,5	2,23	237°27'60"
822	5974326	240362,3	2,24	327°35'16"
819	5974327	240364,2	2,23	57°27'60"
823	5974365	240340		
824	5974363	240341,2	2,23	147°27'60"
825	5974362	240339,3	2,23	237°27'60"

Инв. № подл.	Подп. и дата	Взам. инв. №

Изм.	Кол.уч	Лист	№ док.	Подп.	Дата
------	--------	------	--------	-------	------

Проект межевания территории. Пояснительная записка

826	5974364	240338,1	2,23	327°27'60"
823	5974365	240340	2,23	57°27'60"
827	5974403	240315,7		
828	5974401	240316,9	2,24	147°22'20"
829	5974400	240315	2,24	237°35'16"
830	5974401	240313,8	2,24	327°22'20"
827	5974403	240315,7	2,24	57°35'16"
831	5974441	240291,4		
832	5974439	240292,6	2,24	147°35'16"
833	5974437	240290,7	2,23	237°27'60"
834	5974439	240289,5	2,24	327°22'20"
831	5974441	240291,4	2,24	57°35'16"
835	5974478	240267,1		
836	5974477	240268,3	2,24	147°22'20"
837	5974475	240266,5	2,23	237°27'60"
838	5974477	240265,3	2,24	327°22'20"
835	5974478	240267,1	2,23	57°27'60"
839	5974516	240242,9		
840	5974514	240244,1	2,24	147°14'2"
841	5974513	240242,2	2,24	237°35'16"
842	5974515	240241	2,23	327°27'60"
839	5974516	240242,9	2,23	57°27'60"
843	5974554	240218,6		
844	5974552	240219,8	2,24	147°35'16"
845	5974551	240217,9	2,24	237°35'16"
846	5974553	240216,7	2,24	327°35'16"
843	5974554	240218,6	2,24	57°35'16"
847	5974592	240194,3		
848	5974590	240195,5	2,22	147°40'1"
849	5974589	240193,6	2,23	237°27'60"
850	5974591	240192,4	2,23	327°27'60"
847	5974592	240194,3	2,24	57°35'16"
851	5974630	240170,1		
852	5974628	240171,3	2,24	147°35'16"
853	5974627	240169,4	2,24	237°35'16"
854	5974629	240168,2	2,23	327°48'15"
851	5974630	240170,1	2,23	57°27'60"
855	5974668	240145,8		
856	5974666	240147	2,23	147°27'60"
857	5974665	240145,1	2,24	237°35'16"
858	5974667	240143,9	2,23	327°27'60"
855	5974668	240145,8	2,24	57°35'16"
859	5974706	240121,5		
860	5974704	240122,7	2,24	147°35'16"
861	5974703	240120,8	2,24	237°35'16"
862	5974705	240119,6	2,24	327°35'16"

Инд. № подл.	Подп. и дата	Взам. инв. №

Изм.	Кол.уч	Лист	№ док.	Подп.	Дата

Проект межевания территории. Пояснительная записка

859	5974706	240121,5	2,24	57°35'16"
863	5974744	240097,2		
864	5974742	240098,4	2,24	147°14'2"
865	5974741	240096,6	2,23	237°27'60"
866	5974742	240095,4	2,24	327°14'2"
863	5974744	240097,2	2,23	57°27'60"
867	5974782	240073		
868	5974780	240074,2	2,24	147°22'20"
869	5974778	240072,3	2,24	237°35'16"
870	5974780	240071,1	2,24	327°35'16"
867	5974782	240073	2,23	57°27'60"
871	5974819	240048,7		
872	5974818	240049,9	2,24	147°14'2"
873	5974816	240048	2,24	237°35'16"
874	5974818	240046,8	2,24	327°14'2"
871	5974819	240048,7	2,24	57°35'16"
875	5974857	240024,4		
876	5974855	240025,6	2,24	147°35'16"
877	5974854	240023,7	2,23	237°27'60"
878	5974856	240022,5	2,24	327°22'20"
875	5974857	240024,4	2,24	57°35'16"
879	5974886	240006,3		
880	5974880	240009,8	6,43	147°26'48"
881	5974879	240008	2,09	237°17'52"
882	5974884	240004,6	6,43	327°19'25"
879	5974886	240006,3	2,11	57°12'57"
883	5974908	239991,8		
884	5974906	239993	2,24	147°35'16"
885	5974905	239991,1	2,24	237°35'16"
886	5974907	239989,9	2,24	327°35'16"
883	5974908	239991,8	2,24	57°35'16"
887	5974946	239967,5		
888	5974944	239968,7	2,24	147°35'16"
889	5974943	239966,8	2,23	237°27'60"
890	5974945	239965,6	2,24	327°22'20"
887	5974946	239967,5	2,24	57°35'16"
891	5974984	239943,2		
892	5974982	239944,5	2,24	147°14'2"
893	5974981	239942,6	2,23	237°27'60"
894	5974983	239941,4	2,24	327°14'2"
891	5974984	239943,2	2,23	57°27'60"
895	5975022	239919		
896	5975020	239920,2	2,24	147°22'20"
897	5975019	239918,3	2,24	237°35'16"
898	5975021	239917,1	2,24	327°35'16"
895	5975022	239919	2,23	57°27'60"

Индв. № подл.	Подп. и дата	Взам. инв. №

899	5975060	239894,7		
900	5975058	239895,9	2,24	147°14'2"
901	5975057	239894	2,24	237°35'16"
902	5975059	239892,8	2,24	327°14'2"
899	5975060	239894,7	2,24	57°35'16"
903	5975087	239881,1		
904	5975085	239882,1	2,1	152°49'32"
905	5975082	239876,4	6,43	242°52'36"
906	5975084	239875,4	2,09	332°42'2"
903	5975087	239881,1	6,43	62°47'51"
907	5975121	239864,6		
908	5975118	239865,4	2,24	158°14'46"
909	5975118	239863,4	2,24	248°29'3"
910	5975120	239862,5	2,23	338°23'23"
907	5975121	239864,6	2,23	68°9'3"
911	5975162	239848		
912	5975160	239848,8	2,24	158°14'46"
913	5975159	239846,7	2,24	248°14'46"
914	5975162	239845,9	2,24	338°14'46"
911	5975162	239848	2,24	68°14'46"
915	5975204	239831,3		
916	5975202	239832,2	2,24	158°14'46"
917	5975201	239830,1	2,24	248°14'46"
918	5975203	239829,3	2,24	338°29'3"
915	5975204	239831,3	2,23	68°9'3"
919	5975246	239814,7		
920	5975244	239815,5	2,24	158°29'3"
921	5975243	239813,4	2,23	248°9'3"
922	5975245	239812,6	2,24	338°14'46"
919	5975246	239814,7	2,24	68°14'46"
923	5975288	239798		
924	5975286	239798,9	2,24	158°14'46"
925	5975285	239796,8	2,24	248°14'46"
926	5975287	239796	2,24	338°29'3"
923	5975288	239798	2,23	68°9'3"
930	5975330	239781,4		
929	5975328	239782,2	2,25	158°20'26"
436	5975327	239782	0,27	248°14'46"
433	5975329	239781	2,25	335°26'8"
930	5975330	239781,4	0,38	68°14'46"
938	5975371	239764,7		
939	5975369	239765,6	2,23	158°9'3"
940	5975369	239763,5	2,24	248°14'46"
941	5975371	239762,7	2,24	338°29'3"
938	5975371	239764,7	2,23	68°23'23"
942	5975413	239748,1		

Индв. № подл.	Подп. и дата	Взам. инв. №

Изм.	Кол.уч	Лист	№ док.	Подп.	Дата

Проект межевания территории. Пояснительная записка

943	5975411	239748,9	2,23	158°23'23"
944	5975410	239746,9	2,23	248°9'3"
945	5975412	239746	2,24	338°14'46"
942	5975413	239748,1	2,24	68°29'3"
946	5975455	239731,5		
947	5975453	239732,3	2,23	158°9'3"
948	5975452	239730,2	2,24	248°14'46"
949	5975454	239729,4	2,24	338°29'3"
946	5975455	239731,5	2,23	68°23'23"
950	5975497	239714,8		
951	5975495	239715,6	2,23	158°9'3"
952	5975494	239713,6	2,24	248°14'46"
953	5975496	239712,7	2,24	338°14'46"
950	5975497	239714,8	2,24	68°29'3"
954	5975539	239698,2		
955	5975537	239699	2,23	158°9'3"
956	5975536	239696,9	2,24	248°14'46"
957	5975538	239696,1	2,24	338°29'3"
954	5975539	239698,2	2,23	68°23'23"
958	5975580	239681,5		
959	5975578	239682,3	2,23	158°23'23"
960	5975578	239680,3	2,23	248°9'3"
961	5975580	239679,4	2,24	338°14'46"
958	5975580	239681,5	2,24	68°29'3"
962	5975622	239664,9		
963	5975620	239665,7	2,23	158°9'3"
964	5975619	239663,6	2,24	248°14'46"
965	5975621	239662,8	2,24	338°14'46"
962	5975622	239664,9	2,24	68°29'3"
966	5975658	239651,9		
967	5975656	239652,9	2,1	153°4'6"
968	5975653	239647,1	6,43	242°52'36"
969	5975655	239646,2	2,09	332°56'39"
966	5975658	239651,9	6,43	62°47'51"
970	5975683	239634,4		
971	5975681	239635,6	2,24	147°14'2"
972	5975680	239633,7	2,24	237°35'16"
973	5975682	239632,5	2,24	327°14'2"
970	5975683	239634,4	2,24	57°35'16"
974	5975717	239612,9		
975	5975715	239614,1	2,23	147°27'60"
976	5975714	239612,2	2,24	237°14'2"
977	5975716	239611	2,24	327°35'16"
974	5975717	239612,9	2,23	57°27'60"
978	5975744	239597,8		
979	5975744	239599,3	1,51	93°1'58"

Инд. № подл.	Подп. и дата	Взам. инв. №

Изм.	Кол.уч	Лист	№ док.	Подп.	Дата

Проект межевания территории. Пояснительная записка

980	5975737	239598,9	7,51	182°54'2"
981	5975737	239597,4	1,52	273°0'46"
982	5975741	239593,3	5,7	314°8'49"
978	5975744	239597,8	5,7	51°45'50"
988	5975791	239633,1		
989	5975789	239634,9	2,23	127°10'40"
990	5975787	239633,5	2,23	217°10'40"
991	5975789	239631,8	2,23	307°10'40"
988	5975791	239633,1	2,23	37°10'40"
996	5975821	239656,1		
997	5975820	239657,8	2,23	127°10'40"
998	5975818	239656,5	2,23	216°58'22"
999	5975819	239654,7	2,23	307°10'40"
996	5975821	239656,1	2,23	36°58'22"
1000	5975845	239674,2		
1001	5975843	239676	2,23	127°10'40"
1002	5975842	239674,6	2,24	217°1'24"
1003	5975843	239672,8	2,24	307°22'53"
1000	5975845	239674,2	2,23	37°10'40"
1004	5975870	239692,9		
1005	5975868	239694,7	2,23	127°10'40"
1006	5975866	239693,4	2,23	217°10'40"
1007	5975868	239691,6	2,24	307°1'24"
1004	5975870	239692,9	2,24	37°22'53"
1015	5975898	239711,9		
1016	5975898	239713,4	1,51	106°31'4"
1017	5975893	239716,4	5,7	147°32'11"
1018	5975891	239711,3	5,71	245°8'27"
1019	5975891	239709,8	1,51	286°31'4"
1015	5975898	239711,9	7,52	16°23'7"
1020	5975933	239707,5		
1021	5975933	239709,7	2,24	83°19'12"
1022	5975931	239710	2,23	173°34'29"
1023	5975931	239707,7	2,24	263°19'12"
1020	5975933	239707,5	2,23	353°34'29"
1024	5975978	239702,3		
1025	5975978	239704,6	2,23	83°34'29"
1026	5975976	239704,8	2,24	173°19'12"
1027	5975975	239702,6	2,23	263°34'29"
1024	5975978	239702,3	2,24	353°19'12"
1028	5976015	239695,2		
1029	5976016	239701,6	6,43	82°29'16"
1030	5976014	239701,8	2,1	172°20'60"
1031	5976013	239695,5	6,44	262°29'58"
1028	5976015	239695,2	2,1	352°36'14"
1032	5976050	239692,9		

Индв. № подл.	Подп. и дата	Взам. инв. №

Изм.	Кол.уч	Лист	№ док.	Подп.	Дата

Проект межевания территории. Пояснительная записка

1033	5976050	239695,1	2,24	83°19'12"
1034	5976048	239695,3	2,23	173°34'29"
1035	5976048	239693,1	2,23	263°17'25"
1032	5976050	239692,9	2,24	353°19'12"
1036	5976094	239686,2		
1037	5976095	239688,5	2,24	83°19'12"
1038	5976092	239688,7	2,23	173°34'29"
1039	5976092	239686,5	2,24	263°19'12"
1036	5976094	239686,2	2,23	353°34'29"
1040	5976139	239679,6		
1041	5976139	239681,8	2,24	83°19'12"
1042	5976137	239682,1	2,24	173°19'12"
1043	5976137	239679,9	2,24	263°19'12"
1040	5976139	239679,6	2,24	353°19'12"
1044	5976183	239673		
1045	5976184	239675,2	2,25	83°20'59"
1046	5976181	239675,5	2,23	173°34'29"
1047	5976181	239673,2	2,24	263°19'12"
1044	5976183	239673	2,24	353°19'12"
1048	5976228	239666,4		
1049	5976228	239668,6	2,24	83°19'12"
1050	5976226	239668,8	2,23	173°34'29"
1051	5976226	239666,6	2,24	263°19'12"
1048	5976228	239666,4	2,23	353°34'29"
1052	5976272	239659,7		
1053	5976273	239661,9	2,24	83°19'12"
1054	5976270	239662,2	2,24	173°19'12"
1055	5976270	239660	2,24	263°19'12"
1052	5976272	239659,7	2,24	353°19'12"
1056	5976317	239653,1		
1057	5976317	239655,3	2,25	83°20'59"
1058	5976315	239655,6	2,25	173°20'59"
1059	5976315	239653,3	2,24	263°36'12"
1056	5976317	239653,1	2,24	353°19'12"
1060	5976361	239646,5		
1061	5976362	239648,7	2,24	83°19'12"
1062	5976359	239648,9	2,24	173°36'12"
1063	5976359	239646,7	2,23	263°34'29"
1060	5976361	239646,5	2,23	353°34'29"
1064	5976398	239640,3		
1065	5976396	239645,7	5,69	106°50'38"
1066	5976391	239643,4	5,71	204°19'10"
1067	5976390	239642	1,51	245°48'24"
1068	5976397	239638,9	7,51	335°32'59"
1064	5976398	239640,3	1,53	65°37'5"
460	5976416	239619,7		

Индв. № подл.	Подп. и дата	Взам. инв. №

Изм.	Кол.уч	Лист	№ док.	Подп.	Дата

Проект межевания территории. Пояснительная записка

455	5976414	239620	2,07	171°49'28"
1075	5976414	239618,9	1,11	286°24'3"
460	5976416	239619,7	1,9	24°0'12"
1073	5976498	239607		
464	5976498	239607,9	0,91	80°12'1"
461	5976496	239608,2	2,25	171°49'28"
1074	5976496	239607,4	0,85	260°12'1"
1073	5976498	239607	2,25	350°17'12"
1071	5976543	239599,3		
469	5976543	239599,8	0,43	80°12'1"
466	5976541	239600,2	2,24	169°1'38"
1072	5976540	239599,7	0,48	260°12'1"
1071	5976543	239599,3	2,24	350°14'37"
1070	5976579	239590,8		
476	5976581	239593	3,06	46°29'26"
471	5976577	239593,4	4,23	174°32'32"
1070	5976579	239590,8	3,36	308°48'59"

Земельный участок под ВЛ-10 кВ (вырубка)

(краткосрочная аренда)

: 572/чзу2=40 кв.м

Назв. точки	Координаты		Расстояние	Дирекционный угол
	X	Y		
734	5975762	239600		
733	5975743	239610,8	21,72	150°7'26"
1078	5975742	239609,8	1,56	217°9'42"
1079	5975760	239598,5	21,39	327°59'20"
734	5975762	239600	2,43	37°10'13"
734	5975762	239600		

Земельный участок под ВЛ-10 кВ (краткосрочная аренда)

: 3/чзу1= 2562 кв.м

Назв. точки	Координаты		Расстояние	Дирекционный угол
	X	Y		
498	5976957	239552,1		
497	5976963	239559,9	9,51	55°18'43"
1080	5976877	239562,8	85,2	178°1'46"
1081	5976655	239607	226,93	168°45'48"
450	5976590	239599,5	65,13	186°39'35"
449	5976605	239597,9	15,04	354°5'40"
448	5976621	239595,1	16,58	350°5'15"
1082	5976655	239599	33,31	6°39'39"
494	5976815	239567,1	163,66	348°45'40"

Взам. инв. №
Подп. и дата
Инв. № подл.

Изм.	Кол.уч	Лист	№ док.	Подп.	Дата

Проект межевания территории. Пояснительная записка

493	5976851	239562,1	35,9	352°5'11"
492	5976866	239561,1	15,32	356°4'8"
491	5976876	239559,7	10,21	352°9'13"
1083	5976876	239562,9	3,29	83°23'39"
1084	5976878	239562,7	2,09	353°25'5"
488	5976878	239559,4	3,33	263°28'58"
487	5976892	239557,5	13,86	352°9'13"
1085	5976892	239559,4	1,95	87°57'17"
1086	5976894	239559,4	2,23	357°56'44"
484	5976894	239557,2	2,18	267°56'44"
483	5976896	239556,9	2,43	352°9'13"
482	5976911	239553,7	15,1	347°45'25"
498	5976957	239552,1	45,99	358°1'51"
1087	5976618	239597,6		
1088	5976618	239599,8	2,24	96°40'48"
1089	5976616	239599,6	2,24	186°40'48"
1090	5976616	239597,4	2,24	276°40'48"
1087	5976618	239597,6	2,24	6°40'48"
1091	5976658	239600,6		
1092	5976658	239602,1	1,51	88°51'43"
1093	5976655	239606,5	5,71	129°52'58"
1094	5976651	239602,3	5,7	227°33'27"
1095	5976651	239600,8	1,51	268°51'43"
1091	5976658	239600,6	7,51	358°42'12"
1096	5976683	239598,6		
1097	5976681	239599	2,23	168°38'23"
1098	5976680	239596,8	2,23	258°38'23"
1099	5976682	239596,4	2,24	348°41'24"
1096	5976683	239598,6	2,23	78°53'29"
1100	5976725	239590,2		
1101	5976723	239590,6	2,23	168°38'23"
1102	5976722	239588,4	2,23	258°38'23"
1103	5976724	239588	2,23	348°38'23"
1100	5976725	239590,2	2,23	78°38'23"
1104	5976767	239581,8		
1105	5976765	239582,2	2,23	168°38'23"
1106	5976764	239580	2,24	258°41'24"
1107	5976767	239579,6	2,23	348°53'29"
1104	5976767	239581,8	2,23	78°38'23"
1108	5976809	239573,4		
1109	5976807	239573,9	2,23	168°38'23"
1110	5976807	239571,7	2,24	258°56'27"
1111	5976809	239571,2	2,23	348°53'29"
1108	5976809	239573,4	2,23	78°53'29"
1112	5976851	239565		
1113	5976849	239565,5	2,23	168°38'23"

Индв. № подл.	Подп. и дата	Взам. инв. №

Изм.	Кол.уч	Лист	№ док.	Подп.	Дата

Проект межевания территории. Пояснительная записка

1114	5976849	239563,3	2,24	258°41'24"
1115	5976851	239562,8	2,24	348°56'27"
1112	5976851	239565	2,23	78°53'29"
1116	5976939	239555,6		
1117	5976939	239557,8	2,23	87°56'44"
1118	5976937	239557,9	2,24	177°57'17"
1119	5976937	239555,7	2,23	267°56'44"
1116	5976939	239555,6	2,24	357°57'17"

Земельный участок под опоры ВЛ-10 кВ (долгосрочная аренда)

: 3:ЗУ1= 74 кв.м

Назв. точки	Координаты		Расстояние	Дирекционный угол
	X	Y		
1087	5976618	239597,6		
1088	5976618	239599,8	2,24	96°40'48"
1089	5976616	239599,6	2,24	186°40'48"
1090	5976616	239597,4	2,24	276°40'48"
1087	5976618	239597,6	2,24	6°40'48"
1091	5976658	239600,6		
1092	5976658	239602,1	1,51	88°51'43"
1093	5976655	239606,5	5,71	129°52'58"
1094	5976651	239602,3	5,7	227°33'27"
1095	5976651	239600,8	1,51	268°51'43"
1091	5976658	239600,6	7,51	358°42'12"
1096	5976683	239598,6		
1097	5976681	239599	2,23	168°38'23"
1098	5976680	239596,8	2,23	258°38'23"
1099	5976682	239596,4	2,24	348°41'24"
1096	5976683	239598,6	2,23	78°53'29"
1100	5976725	239590,2		
1101	5976723	239590,6	2,23	168°38'23"
1102	5976722	239588,4	2,23	258°38'23"
1103	5976724	239588	2,23	348°38'23"
1100	5976725	239590,2	2,23	78°38'23"
1104	5976767	239581,8		
1105	5976765	239582,2	2,23	168°38'23"
1106	5976764	239580	2,24	258°41'24"
1107	5976767	239579,6	2,23	348°53'29"
1104	5976767	239581,8	2,23	78°38'23"
1108	5976809	239573,4		
1109	5976807	239573,9	2,23	168°38'23"
1110	5976807	239571,7	2,24	258°56'27"
1111	5976809	239571,2	2,23	348°53'29"
1108	5976809	239573,4	2,23	78°53'29"

Взам. инв. №	
Подп. и дата	
Инв. № подл.	

Изм.	Кол.уч	Лист	№ док.	Подп.	Дата

Проект межевания территории. Пояснительная записка

1112	5976851	239565		
1113	5976849	239565,5	2,23	168°38'23"
1114	5976849	239563,3	2,24	258°41'24"
1115	5976851	239562,8	2,24	348°56'27"
1112	5976851	239565	2,23	78°53'29"
1084	5976878	239562,7		
1083	5976876	239562,9	2,09	173°25'5"
491	5976876	239559,7	3,29	263°23'39"
488	5976878	239559,4	2,1	352°9'13"
1084	5976878	239562,7	3,33	83°28'58"
484	5976894	239557,2		
1086	5976894	239559,4	2,18	87°56'44"
1085	5976892	239559,4	2,23	177°56'44"
487	5976892	239557,5	1,95	267°57'17"
484	5976894	239557,2	2,24	352°9'13"
1116	5976939	239555,6		
1117	5976939	239557,8	2,23	87°56'44"
1118	5976937	239557,9	2,24	177°57'17"
1119	5976937	239555,7	2,23	267°56'44"
1116	5976939	239555,6	2,24	357°57'17"

Земельный участок под ВЛ-10 кВ (краткосрочная аренда)

: 4701/чзу1= 13633 кв.м

Назв. точки	Координаты		Расстояние	Дирекционный угол
	X	Y		
502	5977831	239557,9		
1120	5977612	239553,1	219,92	181°15'47"
1121	5977188	239552,1	423,72	180°7'23"
496	5976963	239559,9	224,81	178°1'46"
499	5976958	239552,1	9,52	235°18'3"
1122	5977188	239544,1	230,1	358°1'51"
1123	5977612	239545,1	423,95	0°7'23"
503	5977830	239549,9	218,85	1°15'48"
502	5977831	239557,9	8,08	83°4'53"
1124	5976984	239556,3		
1125	5976982	239556,3	2,23	178°12'7"
1126	5976982	239554,1	2,23	267°56'44"
1127	5976984	239554	2,23	357°56'44"
1124	5976984	239556,3	2,24	87°57'17"
1128	5977029	239554,7		
1129	5977027	239554,8	2,23	177°56'44"
1130	5977027	239552,6	2,24	267°57'17"
1131	5977029	239552,5	2,24	357°57'17"
1128	5977029	239554,7	2,24	88°12'36"
1132	5977074	239553,2		

Инд. № подл.	
Подп. и дата	
Взам. инв. №	

Изм.	Кол.уч	Лист	№ док.	Подп.	Дата

Проект межевания территории. Пояснительная записка

1133	5977072	239553,3	2,24	178°12'36"
1134	5977072	239551	2,24	268°12'36"
1135	5977074	239550,9	2,23	358°12'7"
1132	5977074	239553,2	2,24	87°57'17"
1136	5977119	239551,6		
1137	5977117	239551,7	2,23	177°56'44"
1138	5977117	239549,5	2,23	267°56'44"
1139	5977119	239549,4	2,23	357°56'44"
1136	5977119	239551,6	2,23	87°56'44"
1140	5977164	239550,1		
1141	5977162	239550,2	2,23	177°56'44"
1142	5977162	239547,9	2,24	267°57'17"
1143	5977164	239547,9	2,24	358°12'36"
1140	5977164	239550,1	2,23	88°12'7"
1144	5977192	239550,4		
1145	5977184	239550,8	7,51	176°52'15"
1146	5977184	239549,3	1,51	266°35'21"
1147	5977188	239544,8	5,71	308°5'43"
1148	5977192	239548,8	5,71	45°38'20"
1144	5977192	239550,4	1,51	86°58'2"
1149	5977221	239547,1		
1150	5977221	239549,3	2,23	90°15'25"
1151	5977219	239549,3	2,23	180°15'25"
1152	5977219	239547,1	2,23	270°0'0"
1149	5977221	239547,1	2,24	0°15'21"
1153	5977266	239547,2		
1154	5977266	239549,4	2,23	90°15'25"
1155	5977264	239549,4	2,23	180°0'0"
1156	5977264	239547,2	2,23	270°0'0"
1153	5977266	239547,2	2,24	0°0'0"
1157	5977311	239547,3		
1158	5977311	239549,5	2,23	90°15'25"
1159	5977309	239549,5	2,23	180°0'0"
1160	5977309	239547,3	2,23	270°0'0"
1157	5977311	239547,3	2,24	0°0'0"
1161	5977356	239547,4		
1162	5977356	239549,6	2,24	90°15'21"
1163	5977354	239549,6	2,23	180°15'25"
1164	5977354	239547,4	2,23	270°0'0"
1161	5977356	239547,4	2,24	0°0'0"
1165	5977401	239547,5		
1166	5977401	239549,7	2,24	90°15'21"
1167	5977399	239549,7	2,23	180°15'25"
1168	5977399	239547,5	2,24	270°0'0"
1165	5977401	239547,5	2,24	0°15'21"
1169	5977446	239547,6		

Индв. № подл.	Подп. и дата	Взам. инв. №

Изм.	Кол.уч	Лист	№ док.	Подп.	Дата

Проект межевания территории. Пояснительная записка

1170	5977446	239549,8	2,24	90°15'21"
1171	5977444	239549,8	2,23	180°0'0"
1172	5977444	239547,6	2,24	270°0'0"
1169	5977446	239547,6	2,24	0°0'0"
1173	5977491	239547,7		
1174	5977491	239549,9	2,24	90°15'21"
1175	5977489	239549,9	2,23	180°15'25"
1176	5977489	239547,7	2,24	270°0'0"
1173	5977491	239547,7	2,24	0°15'21"
1177	5977536	239547,8		
1178	5977536	239550	2,24	90°15'21"
1179	5977534	239550	2,23	180°15'25"
1180	5977534	239547,8	2,24	270°0'0"
1177	5977536	239547,8	2,24	0°15'21"
1181	5977581	239547,9		
1182	5977581	239550,1	2,24	90°15'21"
1183	5977579	239550,1	2,23	180°0'0"
1184	5977579	239547,9	2,24	270°0'0"
1181	5977581	239547,9	2,24	0°0'0"
1185	5977613	239546,6		
1186	5977613	239553	6,42	90°42'50"
1187	5977610	239553	2,1	180°32'44"
1188	5977611	239546,6	6,43	270°42'46"
1185	5977613	239546,6	2,1	0°49'6"
1189	5977648	239548,7		
1190	5977648	239551	2,23	91°17'4"
1191	5977646	239550,9	2,24	181°16'43"
1192	5977646	239548,7	2,23	271°17'4"
1189	5977648	239548,7	2,24	1°16'43"
1193	5977693	239549,7		
1194	5977693	239552	2,23	91°17'4"
1195	5977691	239551,9	2,23	181°17'4"
1196	5977691	239549,7	2,23	271°17'4"
1193	5977693	239549,7	2,23	1°17'4"
1197	5977738	239550,7		
1198	5977738	239553	2,23	91°17'4"
1199	5977736	239552,9	2,24	181°16'43"
1200	5977736	239550,7	2,23	271°17'4"
1197	5977738	239550,7	2,24	1°16'43"
1201	5977783	239551,7		
1202	5977783	239553,9	2,23	91°17'4"
1203	5977781	239553,9	2,24	181°16'43"
1204	5977781	239551,7	2,23	271°17'4"
1201	5977783	239551,7	2,24	1°16'43"
1205	5977828	239552,7		
1206	5977828	239554,9	2,23	91°17'4"

Инд. № подл.	Подп. и дата	Взам. инв. №

Изм.	Кол.уч	Лист	№ док.	Подп.	Дата

Проект межевания территории. Пояснительная записка

1207	5977826	239554,9	2,24	181°16'43"
1208	5977826	239552,7	2,23	271°17'4"
1205	5977828	239552,7	2,24	1°16'43"
1209	5978046	239554,6		
1210	5978045	239594,7	40,04	91°0'58"
1211	5977991	240126,8	534,88	95°48'26"
504	5977994	240190,3	63,55	87°33'12"
542	5977990	240236,5	46,46	95°19'26"
1212	5977989	240238,2	1,78	110°26'18"
537	5977989	240238,3	0,47	12°46'7"
536	5977989	240239,7	1,35	95°19'26"
1213	5977988	240238,7	1,65	215°31'47"
1214	5977983	240126,6	112,24	267°33'15"
1215	5978037	239594,2	535,13	275°48'24"
1216	5978038	239562,5	31,73	271°0'40"
501	5977837	239558	200,44	181°15'47"
500	5977836	239550	8,08	263°5'26"
1209	5978046	239554,6	209,57	1°15'48"
1217	5977873	239553,7		
1218	5977873	239555,9	2,24	91°16'43"
1219	5977871	239555,9	2,24	181°16'43"
1220	5977871	239553,7	2,23	271°17'4"
1217	5977873	239553,7	2,24	1°1'23"
1221	5977918	239554,7		
1222	5977918	239556,9	2,24	91°16'43"
1223	5977916	239556,9	2,24	181°16'43"
1224	5977916	239554,6	2,23	271°17'4"
1221	5977918	239554,7	2,24	1°1'23"
1225	5977963	239555,7		
1226	5977963	239557,9	2,24	91°1'23"
1227	5977961	239557,9	2,24	181°16'43"
1228	5977961	239555,6	2,23	271°17'4"
1225	5977963	239555,7	2,23	1°1'39"
1229	5977991	240125,7		
1230	5977991	240127,8	2,11	91°37'44"
1231	5977985	240127,7	6,42	181°41'43"
1232	5977985	240125,5	2,11	271°37'44"
1229	5977991	240125,7	6,42	1°41'43"
1233	5977990	240163,5		
1234	5977990	240165,7	2,23	87°41'20"
1235	5977988	240165,8	2,23	177°25'57"
1236	5977988	240163,6	2,24	267°26'38"
1233	5977990	240163,5	2,24	357°41'57"
1237	5977988	240103,6		
1238	5977991	240103,8	2,23	6°10'13"
1239	5977990	240106	2,23	96°10'13"

Индв. № подл.	Подп. и дата	Взам. инв. №

Изм.	Кол.уч	Лист	№ док.	Подп.	Дата

Проект межевания территории. Пояснительная записка

1240	5977988	240105,8	2,23	186°10'13"
1237	5977988	240103,6	2,23	276°10'13"
1241	5977992	240208,4		
1242	5977992	240210,7	2,24	87°41'57"
1243	5977990	240210,8	2,23	177°25'57"
1244	5977990	240208,5	2,24	267°26'38"
1241	5977992	240208,4	2,24	357°26'38"
1245	5977992	240068,8		
1246	5977994	240069	2,23	6°10'13"
1247	5977994	240071,2	2,23	96°10'13"
1248	5977992	240071	2,23	186°10'13"
1245	5977992	240068,8	2,23	276°10'13"
1249	5977995	240033,9		
1250	5977998	240034,2	2,23	6°10'13"
1251	5977997	240036,4	2,24	96°8'34"
1252	5977995	240036,1	2,23	186°10'13"
1249	5977995	240033,9	2,24	276°8'34"
1253	5978000	239989,1		
1254	5978002	239989,4	2,23	6°10'13"
1255	5978002	239991,6	2,24	95°53'19"
1256	5978000	239991,4	2,24	186°8'34"
1253	5978000	239989,1	2,24	276°8'34"
1257	5978005	239944,4		
1258	5978007	239944,6	2,24	6°8'34"
1259	5978007	239946,9	2,24	96°8'34"
1260	5978004	239946,6	2,24	186°8'34"
1257	5978005	239944,4	2,24	276°8'34"
1261	5978008	239556,7		
1262	5978008	239558,9	2,24	91°16'43"
1263	5978006	239558,9	2,23	181°17'4"
1264	5978006	239556,6	2,24	271°16'43"
1261	5978008	239556,7	2,23	1°17'4"
1265	5978009	239899,6		
1266	5978011	239899,9	2,23	6°10'13"
1267	5978011	239902,1	2,23	96°10'13"
1268	5978009	239901,8	2,23	186°10'13"
1265	5978009	239899,6	2,23	276°10'13"
1269	5978014	239854,9		
1270	5978016	239855,1	2,23	6°10'13"
1271	5978016	239857,3	2,23	96°10'13"
1272	5978013	239857,1	2,23	186°10'13"
1269	5978014	239854,9	2,23	276°10'13"
1273	5978018	239810,1		
1274	5978020	239810,3	2,23	6°10'13"
1275	5978020	239812,6	2,24	96°8'34"
1276	5978018	239812,3	2,23	186°10'13"

Индв. № подл.	Подп. и дата	Взам. инв. №

Изм.	Кол.уч	Лист	№ док.	Подп.	Дата

Проект межевания территории. Пояснительная записка

1273	5978018	239810,1	2,24	276°8'34"
1277	5978023	239765,3		
1278	5978025	239765,5	2,24	5°53'19"
1279	5978025	239767,8	2,23	96°10'13"
1280	5978023	239767,5	2,24	186°8'34"
1277	5978023	239765,3	2,22	276°11'52"
1281	5978027	239720,5		
1282	5978030	239720,8	2,24	6°8'34"
1283	5978029	239723	2,23	96°10'13"
1284	5978027	239722,8	2,24	186°8'34"
1281	5978027	239720,5	2,23	276°10'13"
1285	5978032	239675,8		
1286	5978034	239676	2,23	6°10'13"
1287	5978034	239678,2	2,23	96°10'13"
1288	5978032	239678	2,23	186°10'13"
1285	5978032	239675,8	2,23	276°10'13"
1289	5978036	239631		
1290	5978039	239631,3	2,23	6°10'13"
1291	5978038	239633,5	2,24	96°8'34"
1292	5978036	239633,3	2,23	186°10'13"
1289	5978036	239631	2,24	276°8'34"
1293	5978044	239593,5		
1294	5978044	239595,6	2,09	93°17'10"
1295	5978037	239595,2	6,44	183°17'36"
1296	5978037	239593,1	2,1	273°16'14"
1293	5978044	239593,5	6,44	3°22'56"
1297	5978045	239555,8		
1298	5978044	239561,5	5,7	93°49'15"
1299	5978043	239562,6	1,52	134°44'1"
1300	5978038	239557,3	7,53	225°3'14"
1301	5978039	239556,2	1,51	315°0'0"
1297	5978045	239555,8	5,71	356°17'10"

Земельный участок под опоры ВЛ-10 кВ (долгосрочная аренда)

: 4701:3У1= 281 кв.м

Инд. № подл.	Подп. и дата	Взам. инв. №

						Проект межевания территории. Пояснительная записка	Лист
Изм.	Кол.уч	Лист	№ док.	Подп.	Дата		22

Назв. точки	Координаты		Расстояние	Дирекционный угол
	X	Y		
1124	5976984	239556,3		
1125	5976982	239556,3	2,23	178°12'7"
1126	5976982	239554,1	2,23	267°56'44"
1127	5976984	239554	2,23	357°56'44"
1124	5976984	239556,3	2,24	87°57'17"
1128	5977029	239554,7		
1129	5977027	239554,8	2,23	177°56'44"
1130	5977027	239552,6	2,24	267°57'17"
1131	5977029	239552,5	2,24	357°57'17"
1128	5977029	239554,7	2,24	88°12'36"
1132	5977074	239553,2		
1133	5977072	239553,3	2,24	178°12'36"
1134	5977072	239551	2,24	268°12'36"
1135	5977074	239550,9	2,23	358°12'7"
1132	5977074	239553,2	2,24	87°57'17"
1136	5977119	239551,6		
1137	5977117	239551,7	2,23	177°56'44"
1138	5977117	239549,5	2,23	267°56'44"
1139	5977119	239549,4	2,23	357°56'44"
1136	5977119	239551,6	2,23	87°56'44"
1140	5977164	239550,1		
1141	5977162	239550,2	2,23	177°56'44"
1142	5977162	239547,9	2,24	267°57'17"
1143	5977164	239547,9	2,24	358°12'36"
1140	5977164	239550,1	2,23	88°12'7"
1144	5977192	239550,4		
1145	5977184	239550,8	7,51	176°52'15"
1146	5977184	239549,3	1,51	266°35'21"
1147	5977188	239544,8	5,71	308°5'43"
1148	5977192	239548,8	5,71	45°38'20"
1144	5977192	239550,4	1,51	86°58'2"
1149	5977221	239547,1		
1150	5977221	239549,3	2,23	90°15'25"
1151	5977219	239549,3	2,23	180°15'25"
1152	5977219	239547,1	2,23	270°0'0"
1149	5977221	239547,1	2,24	0°15'21"
1153	5977266	239547,2		
1154	5977266	239549,4	2,23	90°15'25"
1155	5977264	239549,4	2,23	180°0'0"
1156	5977264	239547,2	2,23	270°0'0"
1153	5977266	239547,2	2,24	0°0'0"
1157	5977311	239547,3		
1158	5977311	239549,5	2,23	90°15'25"
1159	5977309	239549,5	2,23	180°0'0"

Инв. № подл.	Подп. и дата	Взам. инв. №

Изм.	Кол.уч	Лист	№ док.	Подп.	Дата
------	--------	------	--------	-------	------

Проект межевания территории. Пояснительная записка

1160	5977309	239547,3	2,23	270°0'0"
1157	5977311	239547,3	2,24	0°0'0"
1161	5977356	239547,4		
1162	5977356	239549,6	2,24	90°15'21"
1163	5977354	239549,6	2,23	180°15'25"
1164	5977354	239547,4	2,23	270°0'0"
1161	5977356	239547,4	2,24	0°0'0"
1165	5977401	239547,5		
1166	5977401	239549,7	2,24	90°15'21"
1167	5977399	239549,7	2,23	180°15'25"
1168	5977399	239547,5	2,24	270°0'0"
1165	5977401	239547,5	2,24	0°15'21"
1169	5977446	239547,6		
1170	5977446	239549,8	2,24	90°15'21"
1171	5977444	239549,8	2,23	180°0'0"
1172	5977444	239547,6	2,24	270°0'0"
1169	5977446	239547,6	2,24	0°0'0"
1173	5977491	239547,7		
1174	5977491	239549,9	2,24	90°15'21"
1175	5977489	239549,9	2,23	180°15'25"
1176	5977489	239547,7	2,24	270°0'0"
1173	5977491	239547,7	2,24	0°15'21"
1177	5977536	239547,8		
1178	5977536	239550	2,24	90°15'21"
1179	5977534	239550	2,23	180°15'25"
1180	5977534	239547,8	2,24	270°0'0"
1177	5977536	239547,8	2,24	0°15'21"
1181	5977581	239547,9		
1182	5977581	239550,1	2,24	90°15'21"
1183	5977579	239550,1	2,23	180°0'0"
1184	5977579	239547,9	2,24	270°0'0"
1181	5977581	239547,9	2,24	0°0'0"
1185	5977613	239546,6		
1186	5977613	239553	6,42	90°42'50"
1187	5977610	239553	2,1	180°32'44"
1188	5977611	239546,6	6,43	270°42'46"
1185	5977613	239546,6	2,1	0°49'6"
1189	5977648	239548,7		
1190	5977648	239551	2,23	91°17'4"
1191	5977646	239550,9	2,24	181°16'43"
1192	5977646	239548,7	2,23	271°17'4"
1189	5977648	239548,7	2,24	1°16'43"
1193	5977693	239549,7		
1194	5977693	239552	2,23	91°17'4"
1195	5977691	239551,9	2,23	181°17'4"
1196	5977691	239549,7	2,23	271°17'4"

Индв. № подл.	Подп. и дата	Взам. инв. №

Изм.	Кол.уч	Лист	№ док.	Подп.	Дата

Проект межевания территории. Пояснительная записка

1193	5977693	239549,7	2,23	1°17'4"
1197	5977738	239550,7		
1198	5977738	239553	2,23	91°17'4"
1199	5977736	239552,9	2,24	181°16'43"
1200	5977736	239550,7	2,23	271°17'4"
1197	5977738	239550,7	2,24	1°16'43"
1201	5977783	239551,7		
1202	5977783	239553,9	2,23	91°17'4"
1203	5977781	239553,9	2,24	181°16'43"
1204	5977781	239551,7	2,23	271°17'4"
1201	5977783	239551,7	2,24	1°16'43"
1205	5977828	239552,7		
1206	5977828	239554,9	2,23	91°17'4"
1207	5977826	239554,9	2,24	181°16'43"
1208	5977826	239552,7	2,23	271°17'4"
1205	5977828	239552,7	2,24	1°16'43"
1217	5977873	239553,7		
1218	5977873	239555,9	2,24	91°16'43"
1219	5977871	239555,9	2,24	181°16'43"
1220	5977871	239553,7	2,23	271°17'4"
1217	5977873	239553,7	2,24	1°1'23"
1221	5977918	239554,7		
1222	5977918	239556,9	2,24	91°16'43"
1223	5977916	239556,9	2,24	181°16'43"
1224	5977916	239554,6	2,23	271°17'4"
1221	5977918	239554,7	2,24	1°1'23"
1225	5977963	239555,7		
1226	5977963	239557,9	2,24	91°1'23"
1227	5977961	239557,9	2,24	181°16'43"
1228	5977961	239555,6	2,23	271°17'4"
1225	5977963	239555,7	2,23	1°1'39"
1229	5977991	240125,7		
1230	5977991	240127,8	2,11	91°37'44"
1231	5977985	240127,7	6,42	181°41'43"
1232	5977985	240125,5	2,11	271°37'44"
1229	5977991	240125,7	6,42	1°41'43"
1233	5977990	240163,5		
1234	5977990	240165,7	2,23	87°41'20"
1235	5977988	240165,8	2,23	177°25'57"
1236	5977988	240163,6	2,24	267°26'38"
1233	5977990	240163,5	2,24	357°41'57"
1237	5977988	240103,6		
1238	5977991	240103,8	2,23	6°10'13"
1239	5977990	240106	2,23	96°10'13"
1240	5977988	240105,8	2,23	186°10'13"
1237	5977988	240103,6	2,23	276°10'13"

Индв. № подл.	Подп. и дата	Взам. инв. №

Изм.	Кол.уч	Лист	№ док.	Подп.	Дата

Проект межевания территории. Пояснительная записка

542	5977990	240236,5		
537	5977989	240238,3	1,78	95°19'26"
1212	5977989	240238,2	0,47	192°46'7"
542	5977990	240236,5	1,78	290°26'18"
1241	5977992	240208,4		
1242	5977992	240210,7	2,24	87°41'57"
1243	5977990	240210,8	2,23	177°25'57"
1244	5977990	240208,5	2,24	267°26'38"
1241	5977992	240208,4	2,24	357°26'38"
1245	5977992	240068,8		
1246	5977994	240069	2,23	6°10'13"
1247	5977994	240071,2	2,23	96°10'13"
1248	5977992	240071	2,23	186°10'13"
1245	5977992	240068,8	2,23	276°10'13"
1249	5977995	240033,9		
1250	5977998	240034,2	2,23	6°10'13"
1251	5977997	240036,4	2,24	96°8'34"
1252	5977995	240036,1	2,23	186°10'13"
1249	5977995	240033,9	2,24	276°8'34"
1253	5978000	239989,1		
1254	5978002	239989,4	2,23	6°10'13"
1255	5978002	239991,6	2,24	95°53'19"
1256	5978000	239991,4	2,24	186°8'34"
1253	5978000	239989,1	2,24	276°8'34"
1257	5978005	239944,4		
1258	5978007	239944,6	2,24	6°8'34"
1259	5978007	239946,9	2,24	96°8'34"
1260	5978004	239946,6	2,24	186°8'34"
1257	5978005	239944,4	2,24	276°8'34"
1261	5978008	239556,7		
1262	5978008	239558,9	2,24	91°16'43"
1263	5978006	239558,9	2,23	181°17'4"
1264	5978006	239556,6	2,24	271°16'43"
1261	5978008	239556,7	2,23	1°17'4"
1265	5978009	239899,6		
1266	5978011	239899,9	2,23	6°10'13"
1267	5978011	239902,1	2,23	96°10'13"
1268	5978009	239901,8	2,23	186°10'13"
1265	5978009	239899,6	2,23	276°10'13"
1269	5978014	239854,9		
1270	5978016	239855,1	2,23	6°10'13"
1271	5978016	239857,3	2,23	96°10'13"

Индв. № подл.	Подп. и дата	Взам. инв. №

Изм.	Кол.уч	Лист	№ док.	Подп.	Дата

Проект межевания территории. Пояснительная записка

1272	5978013	239857,1	2,23	186°10'13"
1269	5978014	239854,9	2,23	276°10'13"
1273	5978018	239810,1		
1274	5978020	239810,3	2,23	6°10'13"
1275	5978020	239812,6	2,24	96°8'34"
1276	5978018	239812,3	2,23	186°10'13"
1273	5978018	239810,1	2,24	276°8'34"
1277	5978023	239765,3		
1278	5978025	239765,5	2,24	5°53'19"
1279	5978025	239767,8	2,23	96°10'13"
1280	5978023	239767,5	2,24	186°8'34"
1277	5978023	239765,3	2,22	276°11'52"
1281	5978027	239720,5		
1282	5978030	239720,8	2,24	6°8'34"
1283	5978029	239723	2,23	96°10'13"
1284	5978027	239722,8	2,24	186°8'34"
1281	5978027	239720,5	2,23	276°10'13"
1285	5978032	239675,8		
1286	5978034	239676	2,23	6°10'13"
1287	5978034	239678,2	2,23	96°10'13"
1288	5978032	239678	2,23	186°10'13"
1285	5978032	239675,8	2,23	276°10'13"
1289	5978036	239631		
1290	5978039	239631,3	2,23	6°10'13"
1291	5978038	239633,5	2,24	96°8'34"
1292	5978036	239633,3	2,23	186°10'13"
1289	5978036	239631	2,24	276°8'34"
1293	5978044	239593,5		
1294	5978044	239595,6	2,09	93°17'10"
1295	5978037	239595,2	6,44	183°17'36"
1296	5978037	239593,1	2,1	273°16'14"
1293	5978044	239593,5	6,44	3°22'56"
1297	5978045	239555,8		
1298	5978044	239561,5	5,7	93°49'15"
1299	5978043	239562,6	1,52	134°44'1"
1300	5978038	239557,3	7,53	225°3'14"
1301	5978039	239556,2	1,51	315°0'0"
1297	5978045	239555,8	5,71	356°17'10"

Инва. № подл.	Подп. и дата	Взам. инв. №

Изм.	Кол.уч	Лист	№ док.	Подп.	Дата

Проект межевания территории. Пояснительная записка

Земельный участок под ВЛ-10 кВ (краткосрочная аренда)

: 4557/чзу1= 965 кв.м

Назв. точки	Координаты		Расстояние	Дирекционный угол
	X	Y		
513	5978046	240290,8		
512	5978041	240270,4	20,92	258°9'42"
1302	5978042	240268,4	2,03	285°44'20"
507	5978041	240268,3	1	188°4'24"
506	5978040	240266,4	1,95	258°9'42"
1303	5978043	240267,9	2,71	35°31'51"
519	5978091	240488,9	226,1	77°45'13"
518	5978083	240468,6	21,64	249°52'5"
1304	5978083	240468,6	0,07	348°8'16"
1305	5978083	240466,4	2,24	257°53'15"
515	5978083	240466,4	0,2	168°5'5"
514	5978061	240358,3	110,31	258°34'16"
513	5978046	240290,8	69,13	257°21'25"
521	5978095	240501,3		
1306	5978173	240579,7	110,31	45°14'45"
569	5978172	240593,4	13,78	95°23'14"
568	5978165	240582,7	12,75	236°33'6"
1307	5978165	240582,6	0,1	275°23'13"
533	5978164	240582,4	0,32	225°14'30"
532	5978157	240570,7	14,01	236°33'6"
531	5978144	240557,8	17,96	226°3'53"
1308	5978146	240556,3	2,11	315°21'45"
1309	5978144	240554,7	2,23	225°21'45"
528	5978143	240556,2	2,09	135°10'51"
527	5978114	240526,8	40,77	226°3'53"
1310	5978115	240525,8	1,49	315°21'45"
1311	5978114	240524,2	2,24	225°32'32"
524	5978113	240525,2	1,47	135°10'51"
523	5978111	240523	3,01	226°3'53"
522	5978096	240502,5	25,47	233°48'2"
521	5978095	240501,3	1,24	249°52'5"
1312	5978167	240578		
1313	5978172	240580,1	5,7	21°50'19"
1314	5978169	240585,1	5,7	119°23'46"
1315	5978168	240585,6	1,51	160°36'8"
1316	5978165	240578,5	7,52	250°34'37"
1312	5978167	240578	1,51	340°43'40"

Земельный участок под опоры ВЛ-10 кВ (долгосрочная аренда)

: 4557:3У1= 37 кв.м

Инд. № подл.	Подп. и дата	Взам. инв. №

Изм.	Кол.уч	Лист	№ док.	Подп.	Дата	Проект межевания территории. Пояснительная записка	Лист
							8

Назв. точки	Координаты		Расстояние	Дирекционный угол
	X	Y		
1302	5978042	240268,4		
512	5978041	240270,4	2,03	105°44'20"
507	5978041	240268,3	2,14	258°9'42"
1302	5978042	240268,4	1	8°4'24"
1305	5978083	240466,4		
1304	5978083	240468,6	2,24	77°53'15"
518	5978083	240468,6	0,07	168°8'16"
1317	5978083	240467,6	1,03	249°52'5"
515	5978083	240466,4	1,22	258°34'16"
1305	5978083	240466,4	0,2	348°5'5"
1311	5978114	240524,2		
1310	5978115	240525,8	2,24	45°32'32"
527	5978114	240526,8	1,49	135°21'45"
524	5978113	240525,2	2,24	226°3'53"
1311	5978114	240524,2	1,47	315°10'51"
1309	5978144	240554,7		
1308	5978146	240556,3	2,23	45°21'45"
531	5978144	240557,8	2,11	135°21'45"
528	5978143	240556,2	2,23	226°3'53"
1309	5978144	240554,7	2,09	315°10'51"
1312	5978167	240578		
1313	5978172	240580,1	5,7	21°50'19"
1314	5978169	240585,1	5,7	119°23'46"
1315	5978168	240585,6	1,51	160°36'8"
1316	5978165	240578,5	7,52	250°34'37"
1312	5978167	240578	1,51	340°43'40"

Земельный участок под ВЛ-10 кВ (краткосрочная аренда)

: 8/чзу1 = 597 кв.м

Назв. точки	Координаты		Расстояние	Дирекционный угол
	X	Y		
571	5978119	240995		
1318	5978119	240995,8	0,8	99°33'2"
1319	5978098	241015,5	28,32	135°53'14"
1320	5978063	241036,7	41,29	149°4'28"
1321	5978058	241053,5	17,43	106°1'20"
1322	5978050	241051,2	7,99	196°7'21"
1323	5978056	241031,5	20,58	286°1'19"
1324	5978093	241009,1	43,51	329°5'26"
576	5978107	240995,9	18,92	315°53'0"
575	5978111	240995,6	4,61	355°24'1"

Взам. инв. №	
Подп. и дата	
Инв. № подл.	

Изм.	Кол.уч	Лист	№ док.	Подп.	Дата

Проект межевания территории. Пояснительная записка

1325	5978111	240996,2	0,68	118°46'51"
1326	5978112	240996,9	1,52	28°45'40"
1327	5978118	240995,7	5,7	347°32'51"
572	5978118	240995,1	0,65	249°52'46"
571	5978119	240995	0,84	355°24'1"
1328	5978056	241047,6		
1329	5978055	241051,3	3,92	105°59'8"
1330	5978053	241050,8	1,81	196°1'56"
1331	5978055	241047,1	3,92	285°59'8"
1328	5978056	241047,6	1,81	16°1'56"
1332	5978059	241040,6		
1333	5978057	241046,8	6,43	106°4'4"
1334	5978055	241046,2	2,1	196°16'55"
1335	5978057	241040	6,43	286°4'4"
1332	5978059	241040,6	2,1	16°16'55"
1336	5978063	241032,3		
1337	5978059	241038,3	7,51	127°22'24"
1338	5978058	241037,4	1,52	217°14'49"
1339	5978056	241031,8	5,69	258°33'7"
1340	5978062	241031,4	5,7	356°4'44"
1336	5978063	241032,3	1,52	37°14'49"
1341	5978078	241021,7		
1342	5978079	241023,6	2,24	59°4'49"
1343	5978077	241024,7	2,23	149°18'1"
1344	5978076	241022,8	2,23	238°56'53"
1341	5978078	241021,7	2,24	329°4'49"
1345	5978098	241009,6		
1346	5978098	241015,3	5,7	93°19'9"
1347	5978092	241014,2	5,7	190°49'2"
1348	5978091	241013	1,51	231°59'31"
1349	5978097	241008,4	7,52	321°58'16"
1345	5978098	241009,6	1,52	51°55'38"

Земельный участок под опоры ВЛ-10 кВ (долгосрочная аренда)

: 8:ЗУ1= 80 кв.м

Назв. точки	Координаты		Расстояние	Дирекционный угол
	X	Y		
1332	5978059	241040,6		
1333	5978057	241046,8	6,43	106°4'4"
1334	5978055	241046,2	2,1	196°16'55"
1335	5978057	241040	6,43	286°4'4"
1332	5978059	241040,6	2,1	16°16'55"
1336	5978063	241032,3		
1337	5978059	241038,3	7,51	127°22'24"

Взам. инв. №
Подп. и дата
Инв. № подл.

Изм.	Кол.уч	Лист	№ док.	Подп.	Дата

Проект межевания территории. Пояснительная записка

1338	5978058	241037,4	1,52	217°14'49"
1339	5978056	241031,8	5,69	258°33'7"
1340	5978062	241031,4	5,7	356°4'44"
1336	5978063	241032,3	1,52	37°14'49"
1341	5978078	241021,7		
1342	5978079	241023,6	2,24	59°4'49"
1343	5978077	241024,7	2,23	149°18'1"
1344	5978076	241022,8	2,23	238°56'53"
1341	5978078	241021,7	2,24	329°4'49"
1345	5978098	241009,6		
1346	5978098	241015,3	5,7	93°19'9"
1347	5978092	241014,2	5,7	190°49'2"
1348	5978091	241013	1,51	231°59'31"
1349	5978097	241008,4	7,52	321°58'16"
1345	5978098	241009,6	1,52	51°55'38"
572	5978118	240995,1		
1327	5978118	240995,7	0,65	69°52'46"
1326	5978112	240996,9	5,7	167°32'51"
1325	5978111	240996,2	1,52	208°45'40"
575	5978111	240995,6	0,68	298°46'51"
572	5978118	240995,1	6,37	355°24'1"

Земельный участок под площадку КТПК (долгосрочная аренда)

:8:3У2= 7 кв.м

Назв. точки	Координаты		Расстояние	Дирекционный угол
	X	Y		
1328	5978056	241047,6		
1328	5978056	241047,6		
1329	5978055	241051,3	3,92	105°59'8"
1330	5978053	241050,8	1,81	196°1'56"
1331	5978055	241047,1	3,92	285°59'8"
1328	5978056	241047,6	1,81	16°1'56"

Инв. № подл.	
Подп. и дата	
Взам. инв. №	

Изм.	Кол.уч	Лист	№ док.	Подп.	Дата	Проект межевания территории. Пояснительная записка	Лист
							11